



Agencia pentru Protecția Mediului Teleorman

DECIZIA ETAPEI DE ÎNCADRARE

Nr. 7905 din 12.08.2016

proiect

Ca urmare a solicitării de emitere a acordului de mediu adresate adresate de **OMV PETROM SA, reprezentata de SC Iken Construct Management SRL** cu sediul in București, sector 1, str. Coralilor, nr. 22, pentru proiectul „**Lucrări de abandonare aferente sondei 1040 Silistea, județul Teleorman**”, amplasat in extravilanul comunei Silistea, județul Teleorman, înregistrată la Agencia pentru Protecția Mediului Teleorman cu nr. 7905 din data de 28.06.2016, în baza Hotărârii Guvernului nr. 445/2009 privind evaluarea impactului anumitor proiecte publice și private asupra mediului și a O.U.G. nr. 57/2007 privind regimul ariilor naturale protejate, conservarea habitatelor naturale, a florei și faunei sălbatice, cu modificările și completările ulterioare,

Agencia pentru Protecția Mediului Teleorman decide:

ca urmare a consultărilor desfășurate în cadrul ședinței Comisiei de Analiza Tehnica din data de 12.08.2016, ca proiectul „**Lucrări de abandonare aferente sondei 1040 Silistea, județul Teleorman**”, amplasat in extravilanul comunei Silistea, județul Teleorman,

**nu se supune evaluării impactului asupra mediului si
nu se supune evaluării adecvate**

Justificarea prezentei decizii

I. Motivele care au stat la baza luării deciziei etapei de încadrare în procedura de evaluare a impactului asupra mediului sunt următoarele:

- proiectul se încadrează în prevederile H.G. nr. 445/2009, anexa 2, pct.13 lit. a);
- proiectul a fost analizat conform criteriilor de selecție prevăzute în HG nr. 445/2009, anexa 3;

Obiectivul proiectului este reprezentat de efectuarea lucrărilor de abandonare la sonda 1040 Silistea, constând in lucrări de suprafața executate in scopul refacerii si reabilitării mediului.

1. Caracteristicile proiectului

a) mărimea proiectului/descrierea proiectului

Suprafața totala a proiectului – 1475 mp

Suprafața de sol contaminat – 208 mp

Lucrările de refacere a terenului se vor executa după îndepărtarea elementelor de suprafața existente pe amplasamentul sondei, respectiv: platforma dalata (69 mp), dala mica (1 buc), dala mare (3 buc), SE 4 (1 buc), SE 10 (1 buc), beci betonat (1 buc), ancora (1 buc), suprafața pietris + pamant (350 mp), ZPIV slam bituminizat (30 mp).

Ansamblul de lucrări care se vor efectua in perimetrul sondei cuprinde următoarele operațiuni:

- organizare de santier si pregatire amplasament in vederea executiei lucrarilor propuse;
- deconectarea lucrarilor
- lucrari de demolare constand in:
 - o demolarea structurilor din beton;
 - o demolarea dalelor si a stalpilor LEA;
 - o dezafectarea suprafetelor pietruite;
- lucrări de remediere si reabilitarea a amplasamentului/terenului, cuprinse in cadrul



AGENCIA PENTRU PROTECȚIA MEDIULUI TELEORMAN

Str. Dunarii, nr. 1, Alexandria, jud. Teleorman, Cod 140002

E-mail: office@apmtr.anpm.ro; Tel:0247316228, Fax. 0247316229

procesului de abandonare (aceste lucrări se refera la lucrările de refacere si reabilitare aferente contaminării istorice a terenului) constand in:

- o curatarea beciului sondei;
- o excavarea solului de pe suprafata poluata identificata conform Raportului de investigare de 39 mp in zona forajului **P1**, pana la o adancime de 0,70 m (evidentiata in planul de situatie anexat la documentatie);
- o excavarea solului de pe suprafata poluata de 91 mp, in zona forajelor **P2** si **P5**, pana la o adancime de 50 cm (evidentiata in planul de situatie anexat la documentatie);
- o excavarea solului de pe suprafata poluata de 50 mp, in zona forajului **P3**, pana la o adancime de 40 cm (evidentiata in planul de situatie anexat la documentatie);
- o excavarea solului de pe suprafata poluata de 28 mp, in zona **ZPIV**, pana la o adancime de 30 cm (evidentiata in planul de situatie anexat la documentatie);
- o excavarea solului contaminat din digul de pamant;
- o incarcarea si transportul solului contaminat la cea mai apropiata statie de bioremediere autorizata;
- o umplerea golurilor excavate si readucerea terenului la starea initiala.

b) cumularea cu alte proiecte – nu este cazul

c) utilizarea resurselor naturale – sol

d) producția de deșeuri:

Tipuri de deșeuri generate in perioada de execuție a proiectului de refacere a terenului:

- deseuri nepericuloase: deșeuri din construcții si demolări – cod 170101, 170508, 170407;
- deșeuri periculoase: deșeuri de betoane infestate cu țitei – cod 170106*, sol potențial contaminat cu hidrocarburi petroliere – cod 170503*, resturi de balast cu continut de substante periculoase (balast contaminat) – 17 05 07*.

Tipuri de deșeuri generate pe amplasamentul organizării de santier

- deseuri nepericuloase: anvelope uzate, deșeuri menajere
- deseuri periculoase: acumulatori uzati, uleiuri uzate, deseuri de ambalaje

e) emisiile poluante, inclusiv zgomotul si alte surse de disconfort:

- emisii in aer – pulberi în suspensie și sedimentabile generate de: traficul autovehiculelor/utilajelor, lucrările de excavare, de transportul si manipularea materialelor; poluanti gazoși (CO, NO_x, SO₂, COV, etc) generati de activitatea utilajelor/mijloacelor de transport care asigura desfășurarea lucrărilor;
- sursele de poluanti pentru sol - scurgerile accidentale de combustibili sau lubrifianti de la utilajele care vor fi folosite pentru executia lucrarilor;
- surse de zgomot si vibratii - utilajele de constructie si vehiculele sunt principalele surse de zgomot si vibratii in timpul lucrarilor de dezafectare.

f) riscul de accident datorat in special substanțelor și tehnologiilor utilizate – este redus având în vedere ca substanțele/preparatele periculoase care intervin sunt: carburanții folosiți de mijloacele de transport/utilaje si lubrifiantii; manipularea, depozitarea si respectiv transportul acestor substanțe chimice se va face numai cu respectarea prevederilor fiselor tehnice de securitate aferente fiecărui produs si a normelor de protecție muncii.

2. Localizarea proiectului

Sonda **1040 Silistea** este amplasata in extravilanul comunei Silistea, județul Teleorman; coordonatele sondei in sistem Stereo 1970 sunt următoarele: X = 318029.30; Y = 527445.75.

- a) utilizarea existenta a terenului – construcții destinate activității de extracție țitei prin intermediul sondei;
- b) relativa abundenta a resurselor naturale din zona, calitatea si capacitatea regenerativa a acestora – nu este cazul;
- c) capacitatea de absorbție a mediului, cu atenție deosebita pentru:
 - zonele umede – nu este cazul;
 - zonele costiere – nu este cazul;
 - zonele montane si cele împădurite – nu este cazul;
 - parcurile si rezervațiile natural – nu este cazul;
 - ariile clasificate sau zonele protejate prin legislația in vigoare – nu este cazul;



AGENȚIA PENTRU PROTECȚIA MEDIULUI TELEORMAN

Str. Dunarii, nr. 1, Alexandria, jud. Teleorman, Cod 140002

E-mail: office@apmtr.anpm.ro; Tel:0247316228, Fax. 0247316229

- zone de protecție a faunei piscicole, bazine piscicole naturale – nu este cazul;
- arii dens populate – nu este cazul;
- ariile în care standardele de calitate a mediului stabilite de legislație au fost deja depășite – factorul de mediu sol;
- peisajele cu semnificație istorică, culturală și arheologică – nu este cazul.

3. Caracteristicile impactului potențial

- extinderea impactului : impact local, durata determinată
- natura transfrontieră a impactului – lucrările propuse nu au efecte transfrontieră
- mărimea și complexitatea impactului – redus, în perioada de execuție a proiectului
- probabilitatea impactului – impact redus, în perioada de execuție a proiectului
- durata, frecvența și reversibilitatea impactului – impact redus, în perioada de execuție a proiectului.

II. Condițiile de realizare a proiectului:

- respectarea detaliilor de execuție ale proiectului, prezentate în documentația tehnică, elaborată în conformitate cu prevederile OM nr.135/2010;
- transportul solului contaminat se va efectua la cea mai apropiată stație de bioremediere autorizată;
- umplerea golurilor excavate cu sol bioremediat, exceptând ultimii 30 cm de la suprafață care vor fi umpluți cu sol având caracteristici asemănătoare folosinței terenului limitrof amplasamentului proiectului;
- compactarea straturilor de pământ astfel încât, să se asigure stabilitatea terenului și să se evite tasările necontrolate, în scopul readucerii terenului la starea inițială;
- semnalizarea corespunzătoare a lucrărilor cu panouri de avertizare;
- aplicarea unui management corespunzător al deșeurilor generate pe amplasament în perioada de execuție a proiectului, respectiv asigurarea trasabilității deșeurilor generate conform prevederilor legislației specifice în vigoare;
- în perioada de execuție a lucrărilor se vor lua toate măsurile necesare pentru evitarea poluării factorilor de mediu, fiind obligatorie respectarea normelor, standardelor și legislației privind protecția mediului, în vigoare;
- mijloacele de transport și utilajele tehnologice utilizate pentru realizarea proiectului se vor întreține corespunzător cerințelor de exploatare impuse de reglementările în vigoare.

Protecția factorilor de mediu

Protecția calității apelor - nu este cazul

Protecția aerului - mijloacele auto/utilajele utilizate pentru realizarea proiectului vor deține documente care să confirme efectuarea verificărilor tehnice periodice prevăzute de legislație.

Protecția împotriva zgomotului - se va asigura funcționarea la parametri optimi a utilajelor și echipamentelor tehnologice utilizate în operațiunile de realizare a proiectului.

Protecția solului

- deșeurile generate vor fi colectate selectiv, în spații amenajate și dotate corespunzător și vor fi predate către operatori autorizați în vederea colectării/valorificării/eliminării;
- se vor amenaja spații pentru depozitarea temporară a solului, în proximitatea amplasamentului proiectului;
- lucrările de întreținere și reparații a mijloacelor auto se vor efectua în cadrul unităților service autorizate.

Protecția așezărilor umane – lucrările vor fi semnalizate corespunzător cu panouri de avertizare; utilajele tehnologice folosite vor fi întreținute corespunzător cerințelor de exploatare impuse de reglementările în vigoare.

Lucrări de refacere a amplasamentului – se vor respecta etapele prevăzute în documentația tehnică.

În perioada de execuție a proiectului se vor respecta prevederile :

- OUG nr. 195/2005 privind Protecția Mediului aprobată cu modificări și completări prin Legea 265/2006, cu modificările și completările ulterioare;
- Legea nr. 211/2011 privind regimul deșeurilor;
- Legea nr. 104/2011 privind calitatea aerului înconjurător



AGENȚIA PENTRU PROTECȚIA MEDIULUI TELEORMAN

Str. Dunării, nr. 1, Alexandria, jud. Teleorman, Cod 140002

E-mail: office@apmtr.anpm.ro; Tel:0247316228, Fax. 0247316229

- HG nr. 856/2002 privind evidența gestiunii deșeurilor, cu modificările și completările ulterioare;
- Ordinul MAPPM nr. 756/1997- Reglementari privind evaluarea poluării mediului
- HG nr. 1061/2008 privind transportul deșeurilor periculoase și nepericuloase pe teritoriul României;
- STAS 12574/1987- Aer în zone protejate. Condiții de calitate; Ordinul MAPPM nr. 462/1993 - Condiții tehnice privind protecția atmosferei;
- STAS 10009/1988 - Acustica urbana. Limite admisibile ale nivelului de zgomot.

Prezenta decizie este valabilă pe toată perioada de realizare a proiectului.

În conformitate cu prevederile legislației de mediu în vigoare, la finalizarea proiectului autoritatea competentă pentru protecția mediului efectuează un control de specialitate pentru verificarea respectării prevederilor deciziei etapei de încadrare și întocmește un proces verbal care se anexează și face parte integrantă din procesul-verbal de recepție la terminarea lucrărilor.

Proiectul nu necesită parcurgerea celorlalte etape ale procedurii de evaluare a impactului asupra mediului.

Proiectul propus nu intră sub incidența art. 28 din O.U.G. nr. 57/2007 privind regimul ariilor naturale protejate, conservarea habitatelor naturale, a florei și faunei sălbatice, cu modificările și completările ulterioare.

Prezenta decizie poate fi contestată în conformitate cu prevederile Hotărârii Guvernului nr. 445/2009 și ale Legii contenciosului administrativ nr. 554/2004, cu modificările și completările ulterioare.

Mențiuni despre procedura de contestare administrativă și contencios administrativ

Orice persoană care face parte din publicul interesat și care se consideră vătămată într-un drept al său ori într-un interes legitim se poate adresa instanței de contencios administrativ competente pentru a ataca, din punct de vedere procedural sau substanțial, actele, deciziile sau omisiunile autorității publice competente pentru protecția mediului, care fac obiectul participării publicului în procedura de evaluare a impactului asupra mediului, prevăzute de HG 445/2009, cu respectarea prevederilor Legii contenciosului administrativ nr. 554/2004, cu modificările ulterioare.

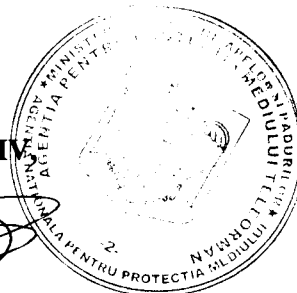
Actele sau omisiunile autorității publice competente pentru protecția mediului, care fac obiectul participării publicului în procedura de evaluare a impactului asupra mediului, se atacă odată cu decizia etapei de încadrare.

Se pot adresa instanței de contencios administrativ competente și organizațiile neguvernamentale care promovează protecția mediului și îndeplinesc condițiile cerute de legislația în vigoare, considerându-se că acestea sunt vătămate într-un drept al lor sau într-un interes legitim. Soluționarea cererii se face potrivit dispozițiilor Legii nr. 554/2004, cu modificările ulterioare. Înainte de a se adresa instanței de contencios administrativ competente, persoanele care fac parte din publicul interesat și care se consideră vătămate într-un drept ori într-un interes legitim, trebuie să solicite autorității publice emitente, în termen de 30 de zile de la data aducerii la cunoștință publicului a deciziei etapei de încadrare, revocarea respectivei decizii.

Autoritatea publică emitentă are obligația de a răspunde la plângerea prealabilă în termen de 30 de zile de la data înregistrării acesteia la acea autoritate.

Procedura administrativă prealabilă este gratuită.

DIRECTOR EXECUTIV
Ion RĂDULESCU



Șef serviciu A.A.A., Mihaela PÎRVI

Întocmit, Viorica DONE



AGENȚIA PENTRU PROTECȚIA MEDIULUI TELEORMAN

Str. Dunării, nr. 1, Alexandria, jud. Teleorman, Cod 140002

E-mail: office@apmtr.anpm.ro; Tel:0247316228, Fax. 0247316229



Agenția pentru Protecția Mediului Teleorman

DECIZIA ETAPEI DE ÎNCADRARE

Nr. 7904 din 12.08.2016

proiect

Ca urmare a solicitării de emitere a acordului de mediu adresate adresate de **OMV PETROM SA, reprezentata de SC Iken Construct Management SRL** cu sediul in București, sector 1, str. Coralilor, nr. 22, pentru proiectul „**Lucrări de abandonare aferente sondei 1027 Silistea, județul Teleorman**”, amplasat in extravilanul comunei Silistea, județul Teleorman, înregistrată la Agenția pentru Protecția Mediului Teleorman cu nr. 7904 din data de 28.06.2016, în baza Hotărârii Guvernului nr. 445/2009 privind evaluarea impactului anumitor proiecte publice și private asupra mediului și a O.U.G. nr. 57/2007 privind regimul ariilor naturale protejate, conservarea habitatelor naturale, a florei și faunei sălbatice, cu modificările și completările ulterioare,

Agenția pentru Protecția Mediului Teleorman decide:

ca urmare a consultărilor desfășurate în cadrul ședinței Comisiei de Analiza Tehnica din data de 12.08.2016, ca proiectul „**Lucrări de abandonare aferente sondei 1027 Silistea, județul Teleorman**”, amplasat in extravilanul comunei Silistea, județul Teleorman,

**nu se supune evaluării impactului asupra mediului și
nu se supune evaluării adecvate**

Justificarea prezentei decizii

I. Motivele care au stat la baza luării deciziei etapei de încadrare în procedura de evaluare a impactului asupra mediului sunt următoarele:

- proiectul se încadrează în prevederile H.G. nr. 445/2009, anexa 2, pct.13 lit. a);
- proiectul a fost analizat conform criteriilor de selecție prevăzute in HG nr. 445/2009, anexa 3;

Obiectivul proiectului este reprezentat de efectuarea lucrărilor de abandonare la sonda 1027 Silistea, constând in lucrări de suprafața executate in scopul refacerii și reabilitării mediului.

1. Caracteristicile proiectului

a) mărimea proiectului/descrierea proiectului

Suprafața totala a proiectului – 1122 mp

Suprafața de sol contaminat –36 mp

Lucrările de refacere a terenului se vor executa după îndepărtarea elementelor de suprafața existente pe amplasamentul sondei, respectiv: dala mica (3 buc), dala mare (4 buc), contragreutate (2 buc), SE 10 (1 buc), zona arbusti (4 mp), sufa metalica (1,5 mp) suprafata pietris + pamant (10 mp).

Ansamblul de lucrări care se vor efectua in perimetrul sondei cuprinde următoarele operațiuni:

- organizare de santier și pregatire amplasament in vederea executiei lucrarilor propuse;
- deconectarea lucrarilor
- lucrari de demolare constand in:
 - o demolarea structurilor din beton;
 - o demolarea dalelor și a stalpilor LEA;
 - o dezafectarea suprafetelor pietruite;
- lucrări de remediere și reabilitarea a amplasamentului/terenului, cuprinse in cadrul



AGENȚIA PENTRU PROTECȚIA MEDIULUI TELEORMAN

Str. Dunarii, nr. 1, Alexandria, jud. Teleorman, Cod 140002

E-mail: office@apmtr.anpm.ro; [Tel:0247316228](tel:0247316228), Fax. 0247316229

procesului de abandonare (aceste lucrări se refera la lucrările de refacere si reabilitare aferente contaminării istorice a terenului) constand in:

- o curatarea beciului sondei;
- o excavarea solului de pe suprafata poluata identificata conform Raportului de investigare de 36 mp in zona forajului P2, pana la o adancime de 0,20 m (evidentiata in planul de situatie anexat la documentatie);
- o incarcarea si transportul solului contaminat la cea mai apropiata statie de bioremediere autorizata;
- o umplerea golurilor excavate si readucerea terenului la starea initiala.

b) **cumularea cu alte proiecte** – nu este cazul

c) **utilizarea resurselor naturale** – sol

d) **producția de deșeuri:**

Tipuri de deșeuri generate in perioada de execuție a proiectului de refacere a terenului:

- deseuri nepericuloase: deșeuri din construcții si demolări – cod 170101, 170508, 170407;
- deșeuri periculoase: deșeuri de betoane infestate cu țigeti – cod 170106*, sol potențial contaminat cu hidrocarburi petroliere – cod 170503*, resturi de balast cu continut de substante periculoase (balast contaminat) – 17 05 07*.

Tipuri de deșeuri generate pe amplasamentul organizării de santier

- deseuri nepericuloase: anvelope uzate, deșeuri menajere
- deseuri periculoase: acumulatori uzati, uleiuri uzate, deseuri de ambalaje

e) **emisiile poluante, inclusiv zgomotul si alte surse de disconfort:**

- emisii in aer – pulberi în suspensie și sedimentabile generate de: traficul autovehiculelor/utilajelor, lucrările de excavare, de transportul si manipularea materialelor; poluanti gazoși (CO, NO_x, SO₂, COV, etc) generati de activitatea utilajelor/mijloacelor de transport care asigura desfășurarea lucrărilor;
- sursele de poluanti pentru sol - scurgerile accidentale de combustibili sau lubrifianti de la utilajele care vor fi folosite pentru executia lucrarilor;
- surse de zgomot si vibratii - utilajele de constructie si vehiculele sunt principalele surse de zgomot si vibratii in timpul lucrarilor de dezafectare.

f) **riscul de accident datorat in special substanțelor și tehnologiilor utilizate** – este redus având în vedere ca substanțele/preparatele periculoase care intervin sunt: carburanții folosiți de mijloacele de transport/utilaje si lubrifiantii; manipularea, depozitarea si respectiv transportul acestor substante chimice se va face numai cu respectarea prevederilor fiselor tehnice de securitate aferente fiecărui produs si a normelor de protecție muncii.

2. Localizarea proiectului

Sonda 1027 Silistea este amplasata in extravilanul comunei Silistea, județul Teleorman; coordonatele sondei in sistem Stereo 1970 sunt următoarele: X = 318219.43; Y = 527399.26.

- a) utilizarea existenta a terenului – construcții destinate activității de extracție țigeti prin intermediul sondei;
- b) relativa abundenta a resurselor naturale din zona, calitatea si capacitatea regenerativa a acestora – nu este cazul;
- c) capacitatea de absorbtie a mediului, cu atenție deosebita pentru:
 - zonele umede – nu este cazul;
 - zonele costiere – nu este cazul;
 - zonele montane si cele împădurite – nu este cazul;
 - parcurile si rezervațiile natural – nu este cazul;
 - ariile clasificate sau zonele protejate prin legislația in vigoare – nu este cazul;
 - zone de protecție a faunei piscicole, bazine piscicole naturale – nu este cazul;
 - arii dens populate – nu este cazul;
 - ariile in care standardele de calitate a mediului stabilite de legislație au fost deja depășite – factorul de mediu sol;
 - peisajele cu semnificație istorica, culturala si arheologica – nu este cazul.



AGENȚIA PENTRU PROTECȚIA MEDIULUI TELEORMAN

Str. Dunarii, nr. 1, Alexandria, jud. Teleorman, Cod 140002

E-mail: office@apmtr.anpm.ro; Tel:0247316228, Fax. 0247316229

3. Caracteristicile impactului potențial

- a) extinderea impactului : impact local, durata determinata
- b) natura transfrontieră a impactului – lucrările propuse nu au efecte transfrontieră
- c) mărimea și complexitatea impactului – redus, in perioada de execuție a proiectului
- d) probabilitatea impactului – impact redus, in perioada de execuție a proiectului
- e) durata, frecvența și reversibilitatea impactului – impact redus, in perioada de execuție a proiectului.

II. Condițiile de realizare a proiectului:

- respectarea detaliilor de execuție ale proiectului, prezentate în documentația tehnică, elaborată în conformitate cu prevederile OM nr.135/2010;
- transportul solului contaminat se va efectua la cea mai apropiată stație de bioremediere autorizată;
- umplerea golurilor excavate cu sol bioremediat, exceptând ultimii 30 cm de la suprafață care vor fi umpluți cu sol având caracteristici asemănătoare folosinței terenului limitrof amplasamentului proiectului;
- compactarea straturilor de pământ astfel încât, să se asigure stabilitatea terenului și să se evite tasările necontrolate, în scopul readucerii terenului la starea inițială;
- semnalizarea corespunzătoare a lucrărilor cu panouri de avertizare;
- aplicarea unui management corespunzător al deșeurilor generate pe amplasament în perioada de execuție a proiectului, respectiv asigurarea trasabilității deșeurilor generate conform prevederilor legislației specifice în vigoare;
- în perioada de execuție a lucrărilor se vor lua toate măsurile necesare pentru evitarea poluării factorilor de mediu, fiind obligatorie respectarea normelor, standardelor și legislației privind protecția mediului, în vigoare;
- mijloacele de transport și utilajele tehnologice utilizate pentru realizarea proiectului se vor întreține corespunzător cerințelor de exploatare impuse de reglementările în vigoare.

Protecția factorilor de mediu

Protecția calității apelor - nu este cazul

Protecția aerului - mijloacele auto/utilajele utilizate pentru realizarea proiectului vor deține documente care să confirme efectuarea verificărilor tehnice periodice prevăzute de legislație.

Protecția împotriva zgomotului - se va asigura funcționarea la parametri optimi a utilajelor și echipamentelor tehnologice utilizate în operațiunile de realizare a proiectului.

Protecția solului

- deșeurile generate vor fi colectate selectiv, în spații amenajate și dotate corespunzător și vor fi predate către operatori autorizați în vederea colectării/valorificării/eliminării;
- se vor amenaja spații pentru depozitarea temporară a solului, în proximitatea amplasamentului proiectului;
- lucrările de întreținere și reparații a mijloacelor auto se vor efectua în cadrul unităților service autorizate.

Protecția așezărilor umane – lucrările vor fi semnalizate corespunzător cu panouri de avertizare; utilajele tehnologice folosite vor fi întreținute corespunzător cerințelor de exploatare impuse de reglementările în vigoare.

Lucrări de refacere a amplasamentului – se vor respecta etapele prevăzute în documentația tehnică.

În perioada de execuției a proiectului se vor respecta prevederile :

- OUG nr. 195/2005 privind Protecția Mediului aprobată cu modificări și completări prin Legea 265/2006, cu modificările și completările ulterioare;
- Legea nr. 211/2011 privind regimul deșeurilor;
- Legea nr. 104/2011 privind calitatea aerului înconjurător
- HG nr. 856/2002 privind evidența gestiunii deșeurilor, cu modificările și completările ulterioare;
- Ordinul MAPPM nr. 756/1997- Reglementări privind evaluarea poluării mediului
- HG nr. 1061/2008 privind transportul deșeurilor periculoase și nepericuloase pe teritoriul României;



AGENȚIA PENTRU PROTECȚIA MEDIULUI TELEORMAN

Str. Dunării, nr. 1, Alexandria, jud. Teleorman, Cod 140002

E-mail: office@apmtr.anpm.ro; Tel:0247316228, Fax. 0247316229

→ STAS 12574/1987- Aer in zone protejate. Condiții de calitate; Ordinul MAPPM nr. 462/1993 - Condiții tehnice privind protecția atmosferei;

→ STAS 10009/1988 - Acustica urbana. Limite admisibile ale nivelului de zgomot.

Prezenta decizie este valabilă pe toată perioada de realizare a proiectului.

În conformitate cu prevederile legislației de mediu în vigoare, la finalizarea proiectului autoritatea competenta pentru protecția mediului efectuează un control de specialitate pentru verificarea respectării prevederilor deciziei etapei de încadrare și întocmește un proces verbal care se anexează și face parte integrantă din procesul-verbal de recepție la terminarea lucrărilor.

Proiectul nu necesita parcurgerea celorlalte etape ale procedurii de evaluare a impactului asupra mediului.

Proiectul propus nu intră sub incidența art. 28 din O.U.G. nr. 57/2007 privind regimul ariilor naturale protejate, conservarea habitatelor naturale, a florei și faunei sălbatice, cu modificările și completările ulterioare.

Prezenta decizie poate fi contestată în conformitate cu prevederile Hotărârii Guvernului nr. 445/2009 și ale Legii contenciosului administrativ nr. 554/2004, cu modificările și completările ulterioare.

Mențiuni despre procedura de contestare administrativa și contencios administrativ

Orice persoană care face parte din publicul interesat și care se consideră vătămată într-un drept al său ori într-un interes legitim se poate adresa instanței de contencios administrativ competente pentru a ataca, din punct de vedere procedural sau substanțial, actele, deciziile sau omisiunile autorității publice competente pentru protecția mediului, care fac obiectul participării publicului în procedura de evaluare a impactului asupra mediului, prevăzute de HG 445/2009, cu respectarea prevederilor Legii contenciosului administrativ nr. 554/2004, cu modificările ulterioare.


Actele sau omisiunile autorității publice competente pentru protecția mediului, care fac obiectul participării publicului în procedura de evaluare a impactului asupra mediului, se atacă odată cu decizia etapei de încadrare.

Se pot adresa instanței de contencios administrativ competente și organizațiile neguvernamentale care promovează protecția mediului și îndeplinesc condițiile cerute de legislația în vigoare, considerându-se că acestea sunt vătămate într-un drept al lor sau într-un interes legitim. Soluționarea cererii se face potrivit dispozițiilor Legii nr. 554/2004, cu modificările ulterioare. Înainte de a se adresa instanței de contencios administrativ competente, persoanele care fac parte din publicul interesat și care se consideră vătămate într-un drept ori într-un interes legitim, trebuie să solicite autorității publice emitente, în termen de 30 de zile de la data aducerii la cunoștința publicului a deciziei etapei de încadrare, revocarea respectivei decizii.

Autoritatea publică emitentă are obligația de a răspunde la plângerea prealabilă în termen de 30 de zile de la data înregistrării acesteia la acea autoritate.

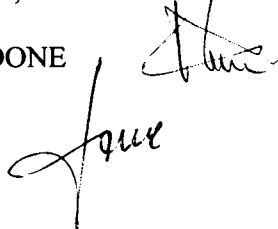
Procedura administrativă prealabilă este gratuită.

**DIRECTOR EXECUTIV,
Ion RĂDULESCU**



Șef serviciu A.A.A., Mihaela PÎRVU

Întocmit, Viorica DONE



AGENȚIA PENTRU PROTECȚIA MEDIULUI TELEORMAN

Str. Dunarii, nr. 1, Alexandria, jud. Teleorman, Cod 140002

E-mail: office@apmtr.anpm.ro; Tel:0247316228, Fax. 0247316229



Agenția pentru Protecția Mediului Teleorman

DECIZIA ETAPEI DE ÎNCADRARE

Nr. 7903 din 12.08.2016

proiect

Ca urmare a solicitării de emitere a acordului de mediu adresate adresate de OMV PETROM SA, reprezentata de SC Iken Construct Management SRL cu sediul in București, sector 1, str. Coralilor, nr. 22, pentru proiectul „Lucrări de abandonare aferente sondei 1621 Preajba Sud, județul Teleorman”, amplasat in extravilanul comunei Silistea, județul Teleorman, înregistrată la Agenția pentru Protecția Mediului Teleorman cu nr. 7903 din data de 28.06.2016, în baza Hotărârii Guvernului nr. 445/2009 privind evaluarea impactului anumitor proiecte publice și private asupra mediului și a O.U.G. nr. 57/2007 privind regimul ariilor naturale protejate, conservarea habitatelor naturale, a florei și faunei sălbatice, cu modificările și completările ulterioare,

Agenția pentru Protecția Mediului Teleorman decide:

ca urmare a consultărilor desfășurate în cadrul ședinței Comisiei de Analiza Tehnica din data de 12.08.2016, ca proiectul „Lucrări de abandonare aferente sondei 1621 Preajba Sud, județul Teleorman”, amplasat in extravilanul comunei Silistea, județul Teleorman,

**nu se supune evaluării impactului asupra mediului și
nu se supune evaluării adecvate**

Justificarea prezentei decizii

I. Motivele care au stat la baza luării deciziei etapei de încadrare în procedura de evaluare a impactului asupra mediului sunt următoarele:

- proiectul se încadrează în prevederile H.G. nr. 445/2009, anexa 2, pct.13 lit. a);
- proiectul a fost analizat conform criteriilor de selecție prevăzute în HG nr. 445/2009, anexa 3;

Obiectivul proiectului este reprezentat de efectuarea lucrărilor de abandonare la sonda 1621 Preajba Sud, constând în lucrări de suprafața executate în scopul refacerii și reabilitării mediului.

1. Caracteristicile proiectului

a) mărimea proiectului/descrierea proiectului

Suprafața totală a proiectului – 1264 mp

Suprafața de sol contaminat – 105 mp

Lucrările de refacere a terenului se vor executa după îndepărtarea elementelor de suprafața existente pe amplasamentul sondei, respectiv: beci sonda betonat (1buc), placa beton cu rama metalica (2 buc), platforma betonata (45 mp), conducta 10 ml vizibil, robinet (2 buc), contragreutate (1 buc), dala mica (2 buc), dala mare (1 buc), SE 4 (2 buc), SE 10 (3 buc), imprejmuire metalica (1 buc), bazin betonat (1 buc), zona pietruita (270 mp), dig pamant (29 mc), drum aces pietruit (171 mp).

Ansamblul de lucrări care se vor efectua în perimetrul sondei cuprinde următoarele operațiuni:

- organizare de santier și pregătire amplasament în vederea executiei lucrarilor propuse;
- deconectarea lucrarilor
- lucrari de demolare constand in:
 - o demolarea structurilor din beton;
 - o demolarea dalelor și a astalpilor LEA;



AGENȚIA PENTRU PROTECȚIA MEDIULUI TELEORMAN

Str. Dunării, nr. 1, Alexandria, jud. Teleorman, Cod 140002

E-mail: office@apmtr.anpm.ro; Tel:0247316228, Fax. 0247316229

- o dezafectarea drumului de acces si a suprafetelor pietruite;
- lucrări de remediere si reabilitarea a amplasamentului/terenului, cuprinse in cadrul procesului de abandonare (aceste lucrări se refera la lucrările de refacere si reabilitare aferente contaminării istorice a terenului) constand in:
 - o curatarea beciului sondei;
 - o excavarea solului de pe suprafata poluata identificata conform Raportului de investigare de aproximativ 80 mp in zona forajului P1, pana la o adancime de 1,0 m (evidentiata in planul de situatie anexat la documentatie);
 - o excavarea solului de pe suprafata poluata de 25 mp, in zona forajului P4, pana la o adancime de 30 cm (evidentiata in planul de situatie anexat la documentatie);
 - o excavarea solului contaminat din digul de pamant;
 - o incarcarea si transportul solului contaminat la cea mai apropiata statie de bioremediere autorizata;
 - o umplerea golurilor excavate si readucerea terenului la starea initiala.
- b) **cumularea cu alte proiecte** – nu este cazul
- c) **utilizarea resurselor naturale** – sol
- d) **producția de deșeuri:**

Tipuri de deșeuri generate in perioada de execuție a proiectului de refacere a terenului:

 - deseuri nepericuloase: deșeuri din construcții si demolări – cod 170101, 170508, 170407;
 - deșeuri periculoase: deșeuri de betoane infestate cu țitei – cod 170106*, sol potențial contaminat cu hidrocarburi petroliere – cod 170503*, resturi de balast cu continut de substante periculoase (balast contaminat) – 17 05 07*.

Tipuri de deșeuri generate pe amplasamentul organizării de santier

 - deseuri nepericuloase: anvelope uzate, deșeuri menajere
 - deseuri periculoase: acumulatori uzati, uleiuri uzate, deseuri de ambalaje
- e) **emisiile poluante, inclusiv zgomotul si alte surse de disconfort:**
 - emisii in aer – pulberi în suspensie și sedimentabile generate de: traficul autovehiculelor/utilajelor, lucrările de excavare, de transportul si manipularea materialelor; poluanti gazoși (CO, NO_x, SO₂, COV, etc) generati de activitatea utilajelor/mijloacelor de transport care asigura desfășurarea lucrărilor;
 - sursele de poluanti pentru sol - scurgerile accidentale de combustibili sau lubrifianti de la utilajele care vor fi folosite pentru executia lucrarilor;
 - surse de zgomot si vibratii - utilajele de constructie si vehiculele sunt principalele surse de zgomot si vibratii in timpul lucrarilor de dezafectare.
- f) **riscul de accident datorat in special substanțelor și tehnologiilor utilizate** – este redus având în vedere ca substanțele/preparatele periculoase care intervin sunt: carburanții folosiți de mijloacele de transport/utilaje si lubrifiantii; manipularea, depozitarea si respectiv transportul acestor substante chimice se va face numai cu respectarea prevederilor fiselor tehnice de securitate aferente fiecărui produs si a normelor de protecție muncii.

2. Localizarea proiectului

Sonda **1621 Preajba Sud** este amplasata in extravilanul comunei Silistea, județul Teleorman; coordonatele sondei in sistem Stereo 1970 sunt următoarele: X = 319230.39; Y = 526715.21.

- a) utilizarea existenta a terenului – construcții destinate activității de extracție țitei prin intermediul sondei;
- b) relativa abundenta a resurselor naturale din zona, calitatea si capacitatea regenerativa a acestora – nu este cazul;
- c) capacitatea de absorbtie a mediului, cu atenție deosebita pentru:
 - zonele umede – nu este cazul;
 - zonele costiere – nu este cazul;
 - zonele montane si cele împădurite – nu este cazul;
 - parcurile si rezervațiile natural – nu este cazul;
 - ariile clasificate sau zonele protejate prin legislația in vigoare – nu este cazul;
 - zone de protecție a faunei piscicole, bazine piscicole naturale – nu este cazul;



AGENȚIA PENTRU PROTECȚIA MEDIULUI TELEORMAN

Str. Dunarii, nr. 1, Alexandria, jud. Teleorman, Cod 140002

E-mail: office@apmtr.anpm.ro; Tel:0247316228, Fax. 0247316229

- arii dens populate – nu este cazul;
- ariile in care standardele de calitate a mediului stabilite de legislație au fost deja depășite – factorul de mediu sol;
- peisajele cu semnificație istorica, culturala si arheologica – nu este cazul.

3. Caracteristicile impactului potențial

- extinderea impactului : impact local, durata determinata
- natura transfrontieră a impactului – lucrările propuse nu au efecte transfrontieră
- mărimea și complexitatea impactului – redus, in perioada de execuție a proiectului
- probabilitatea impactului – impact redus, in perioada de execuție a proiectului
- durata, frecvența și reversibilitatea impactului – impact redus, in perioada de execuție a proiectului.

II. Condițiile de realizare a proiectului:

- respectarea detaliilor de execuție ale proiectului, prezentate în documentația tehnică, elaborată în conformitate cu prevederile OM nr.135/2010;
- transportul solului contaminat se va efectua la cea mai apropiata stație de bioremediere autorizata;
- umplerea golurilor excavate cu sol bioremediat, exceptând ultimii 30 cm de la suprafață care vor fi umpluți cu sol avand caracteristici asemanatoare folosintei terenului limitrof amplasamentului proiectului;
- compactarea straturile de pamant astfel incat, sa se asigure stabilitatea terenului si sa se evite tasarile necontrolate, in scopul readucerii terenului la starea inițiala;
- semnalizarea corespunzătoare a lucrărilor cu panouri de avertizare;
- aplicarea unui management corespunzător al deșeurilor generate pe amplasament in perioada de execuție a proiectului, respectiv asigurarea trasabilității deșeurilor generate conform prevederilor legislației specifice in vigoare;
- in perioada de execuție a lucrărilor se vor lua toate masurile necesare pentru evitarea poluării factorilor de mediu, fiind obligatorie respectarea normelor, standardelor și legislației privind protecția mediului, în vigoare;
- mijloacele de transport și utilajele tehnologice utilizate pentru realizarea proiectului se vor întreține corespunzător cerințelor de exploatare impuse de reglementările în vigoare.

Protecția factorilor de mediu

Protecția calității apelor - nu este cazul

Protecția aerului - mijloacele auto/utilajele utilizate pentru realizarea proiectului vor deține documente care sa confirme efectuarea verificărilor tehnice periodice prevăzute de legislație.

Protecția împotriva zgomotului - se va asigura funcționarea la parametrii optimi a utilajelor si echipamentelor tehnologice utilizate in operațiunile de realizare a proiectului.

Protecția solului

- deșeurile generate vor fi colectate selectiv, in spatii amenajate si dotate corespunzător si vor fi predate către operatori autorizați in vederea colectării/valorificării/eliminării;
- se vor amenaja spații pentru depozitarea temporara a solului, in proximitatea amplasamentului proiectului;
- lucrările de întreținere si reparații a mijloacelor auto se vor efectua in cadrul unitatilor service autorizate.

Protecția asezarilor umane – lucrările vor fi semnalizate corespunzător cu panouri de avertizare; utilajele tehnologice folosite vor fi întreținute corespunzător cerințelor de exploatare impuse de reglementările în vigoare.

Lucrări de refacere a amplasamentului – se vor respecta etapele prevăzute in documentația tehnica.

În perioada de execuției a proiectului se vor respecta prevederile :

- OUG nr. 195/2005 privind Protecția Mediului aprobată cu modificări si completări prin Legea 265/2006, cu modificările si completările ulterioare;
- Legea nr. 211/2011 privind regimul deșeurilor;
- Legea nr. 104/2011 privind calitatea aerului înconjurător



AGENȚIA PENTRU PROTECȚIA MEDIULUI TELEORMAN

Str. Dunarii, nr. 1, Alexandria, jud. Teleorman, Cod 140002

E-mail: office@apmtr.anpm.ro; Tel:0247316228, Fax. 0247316229

- HG nr. 856/2002 privind evidența gestiunii deșeurilor, cu modificările și completările ulterioare;
- Ordinul MAPPM nr. 756/1997- Reglementari privind evaluarea poluării mediului
- HG nr. 1061/2008 privind transportul deșeurilor periculoase și nepericuloase pe teritoriul României;
- STAS 12574/1987- Aer în zone protejate. Condiții de calitate; Ordinul MAPPM nr. 462/1993 - Condiții tehnice privind protecția atmosferei;
- STAS 10009/1988 - Acustica urbana. Limite admisibile ale nivelului de zgomot.

Prezenta decizie este valabilă pe toată perioada de realizare a proiectului.

În conformitate cu prevederile legislației de mediu în vigoare, la finalizarea proiectului autoritatea competentă pentru protecția mediului efectuează un control de specialitate pentru verificarea respectării prevederilor deciziei etapei de încadrare și întocmește un proces verbal care se anexează și face parte integrantă din procesul-verbal de recepție la terminarea lucrărilor.

Proiectul nu necesită parcurgerea celorlalte etape ale procedurii de evaluare a impactului asupra mediului.

Proiectul propus nu intră sub incidența art. 28 din O.U.G. nr. 57/2007 privind regimul ariilor naturale protejate, conservarea habitatelor naturale, a florei și faunei sălbatice, cu modificările și completările ulterioare.

Prezenta decizie poate fi contestată în conformitate cu prevederile Hotărârii Guvernului nr. 445/2009 și ale Legii contenciosului administrativ nr. 554/2004, cu modificările și completările ulterioare.

Mențiuni despre procedura de contestare administrativă și contencios administrativ

Orice persoană care face parte din publicul interesat și care se consideră vătămată într-un drept al său ori într-un interes legitim se poate adresa instanței de contencios administrativ competente pentru a ataca, din punct de vedere procedural sau substanțial, actele, deciziile sau omisiunile autorității publice competente pentru protecția mediului, care fac obiectul participării publicului în procedura de evaluare a impactului asupra mediului, prevăzute de HG 445/2009, cu respectarea prevederilor Legii contenciosului administrativ nr. 554/2004, cu modificările ulterioare.

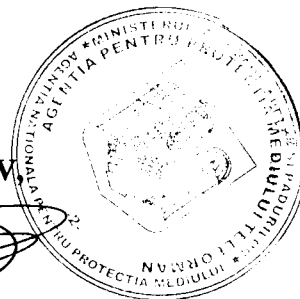
Actele sau omisiunile autorității publice competente pentru protecția mediului, care fac obiectul participării publicului în procedura de evaluare a impactului asupra mediului, se atacă odată cu decizia etapei de încadrare.

Se pot adresa instanței de contencios administrativ competente și organizațiile neguvernamentale care promovează protecția mediului și îndeplinesc condițiile cerute de legislația în vigoare, considerându-se că acestea sunt vătămate într-un drept al lor sau într-un interes legitim. Soluționarea cererii se face potrivit dispozițiilor Legii nr. 554/2004, cu modificările ulterioare. Înainte de a se adresa instanței de contencios administrativ competente, persoanele care fac parte din publicul interesat și care se consideră vătămate într-un drept ori într-un interes legitim, trebuie să solicite autorității publice emitente, în termen de 30 de zile de la data aducerii la cunoștința publicului a deciziei etapei de încadrare, revocarea respectivei decizii.

Autoritatea publică emitentă are obligația de a răspunde la plângerea prealabilă în termen de 30 de zile de la data înregistrării acesteia la acea autoritate.

Procedura administrativă prealabilă este gratuită.

**DIRECTOR EXECUTIV,
Ion RĂDULESCU**



Șef serviciu A.A.A., Mihaela PÎRVU

Întocmit, Viorica DONE



AGENȚIA PENTRU PROTECȚIA MEDIULUI TELEORMAN

Str. Dunării, nr. 1, Alexandria, jud. Teleorman, Cod 140002

E-mail: office@apmtr.anpm.ro; Tel:0247316228, Fax. 0247316229