

3.20.44. Harta presiunii actuale H02.02. și a intensității acesteia la nivelul ariilor naturale protejate



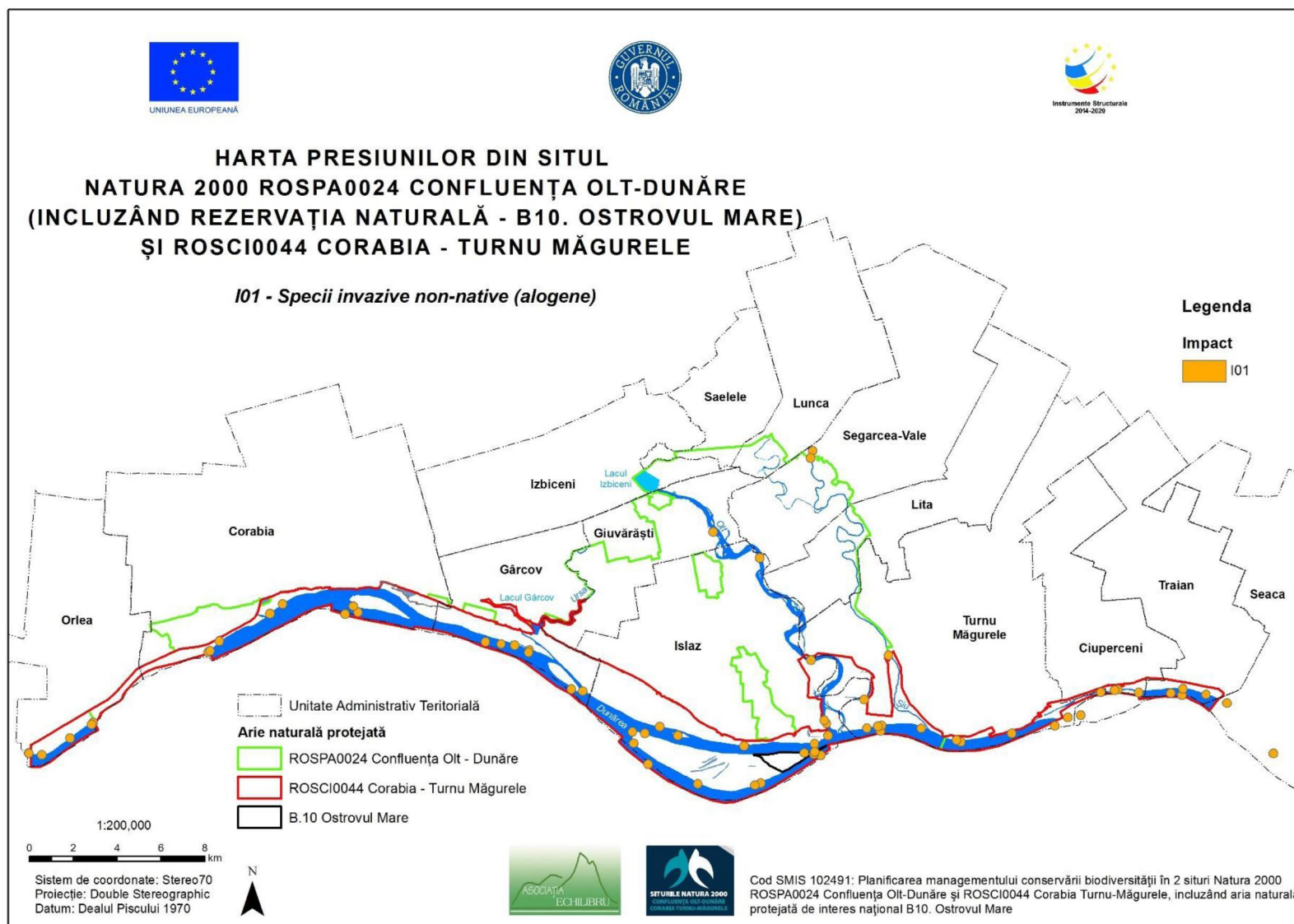
3.20.45. Harta presiunii actuale H05.01. și a intensității acesteia la nivelul ariilor naturale protejate



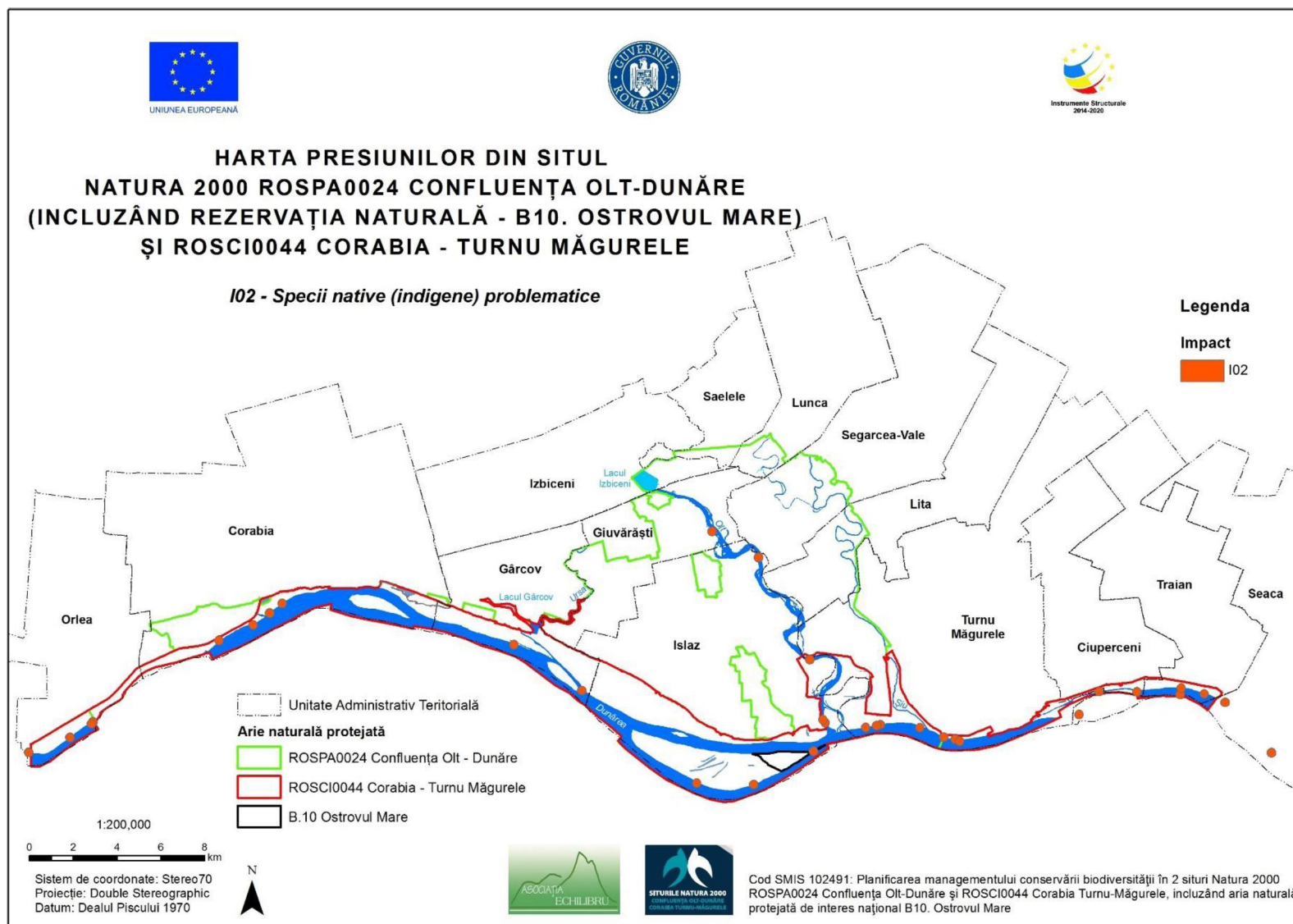
3.20.46. Harta presiunii actuale H05. și a intensității acesteia la nivelul ariilor naturale protejate



3.20.47. Harta presiunii actuale I01. și a intensității acesteia la nivelul ariilor naturale protejate



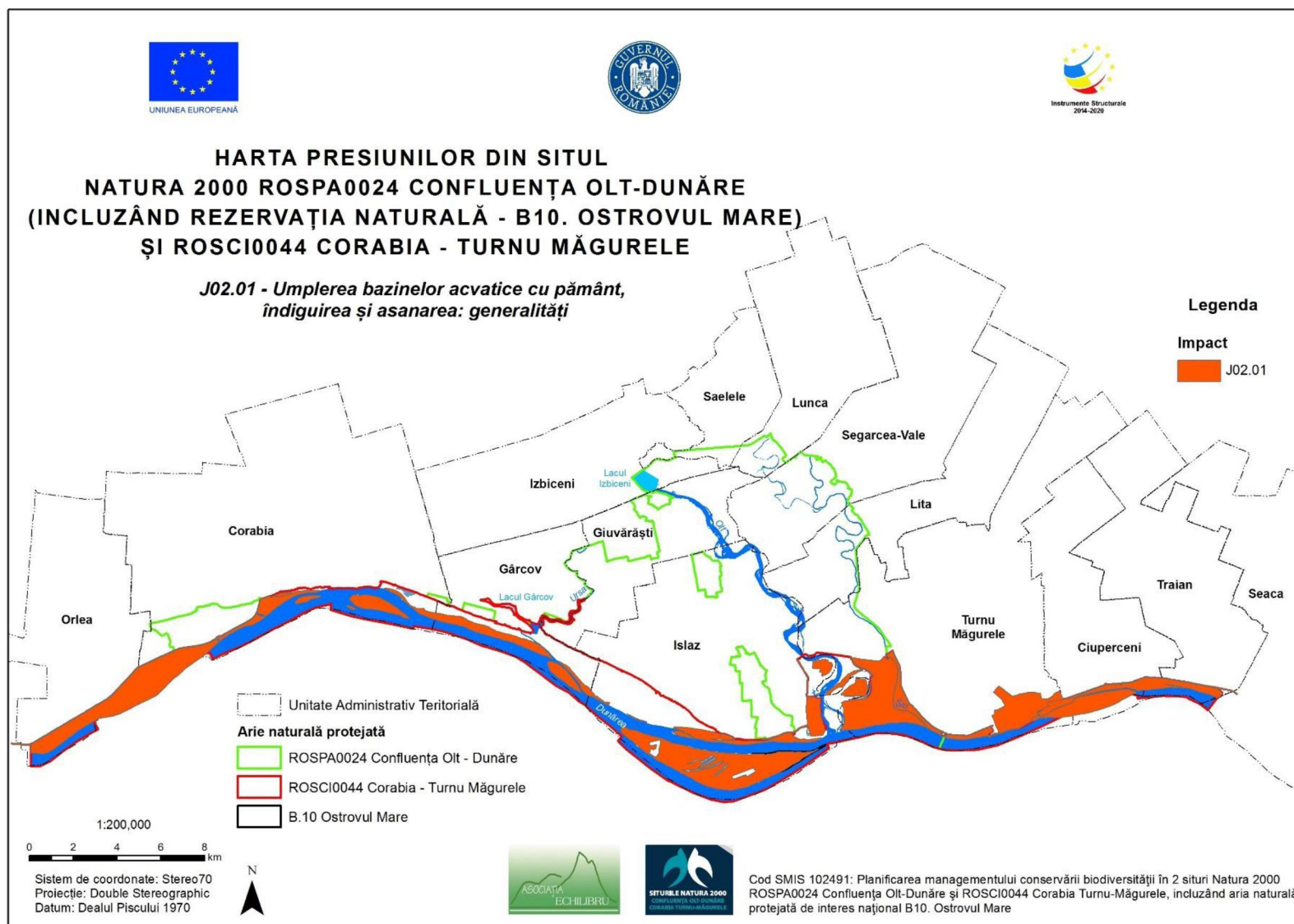
3.20.48. Harta presiunii actuale I02. și a intensității acesteia la nivelul ariilor naturale protejate



3.20.49. Harta presiunii actuale J01.01. și a intensității acestora la nivelul ariilor naturale protejate



3.20.50. Harta presiunii actuale J02.01. și a intensității acesteia la nivelul ariilor naturale protejate



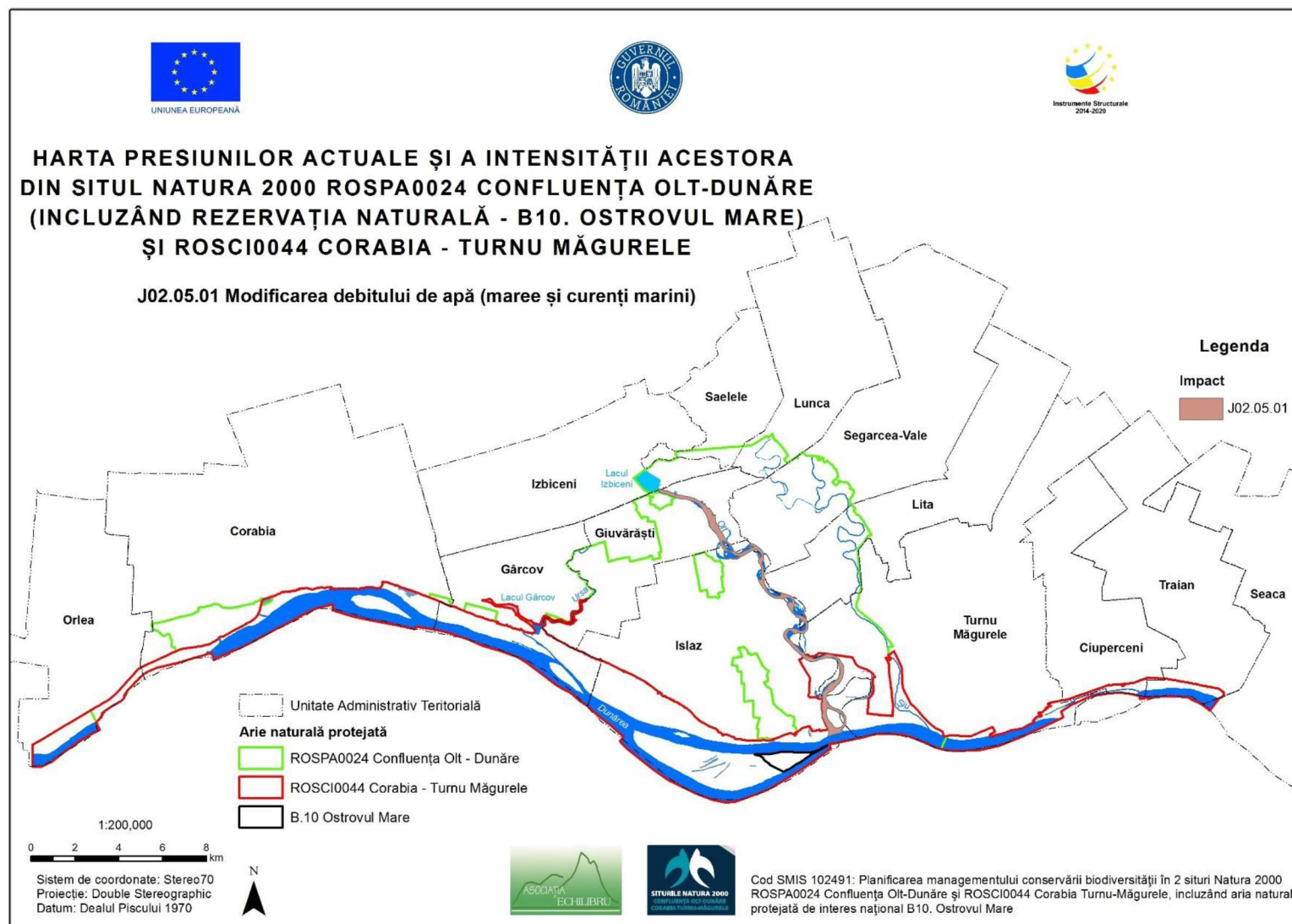
3.20.51. Harta presiunii actuale J02.03. și a intensității acestora la nivelul ariilor naturale protejate



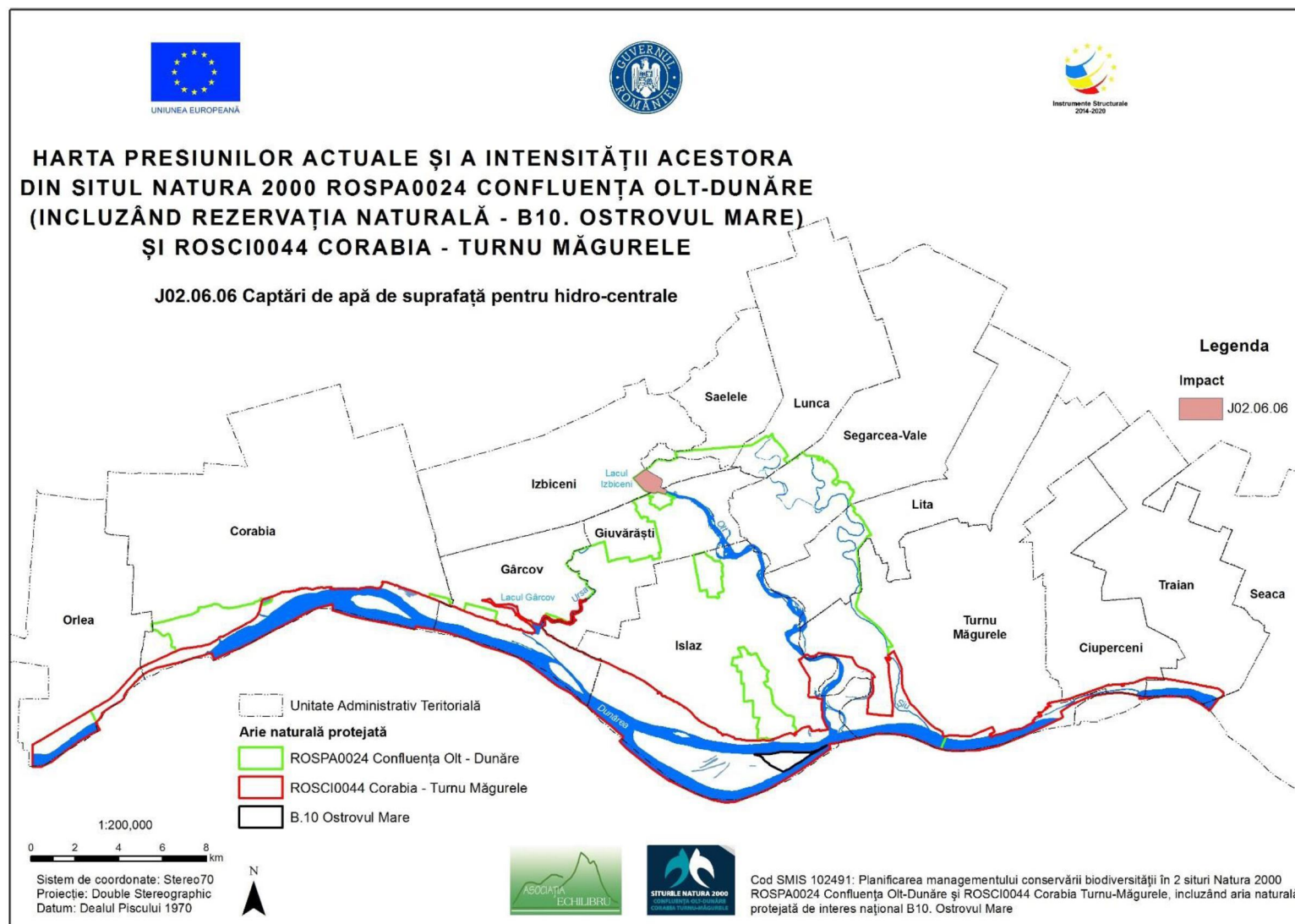
3.20.52. Harta presiunii actuale J02.04. și a intensității acestora la nivelul ariilor naturale protejate



3.20.53. Harta presiunii actuale J02.05.01. și a intensității acesteia la nivelul ariilor naturale protejate



3.20.54. Harta presiunii actuale J02.06.06. și a intensității acesteia la nivelul ariilor naturale protejate



3.20.55. Harta presiunii actuale J02.06. și a intensității acesteia la nivelul ariilor naturale protejate



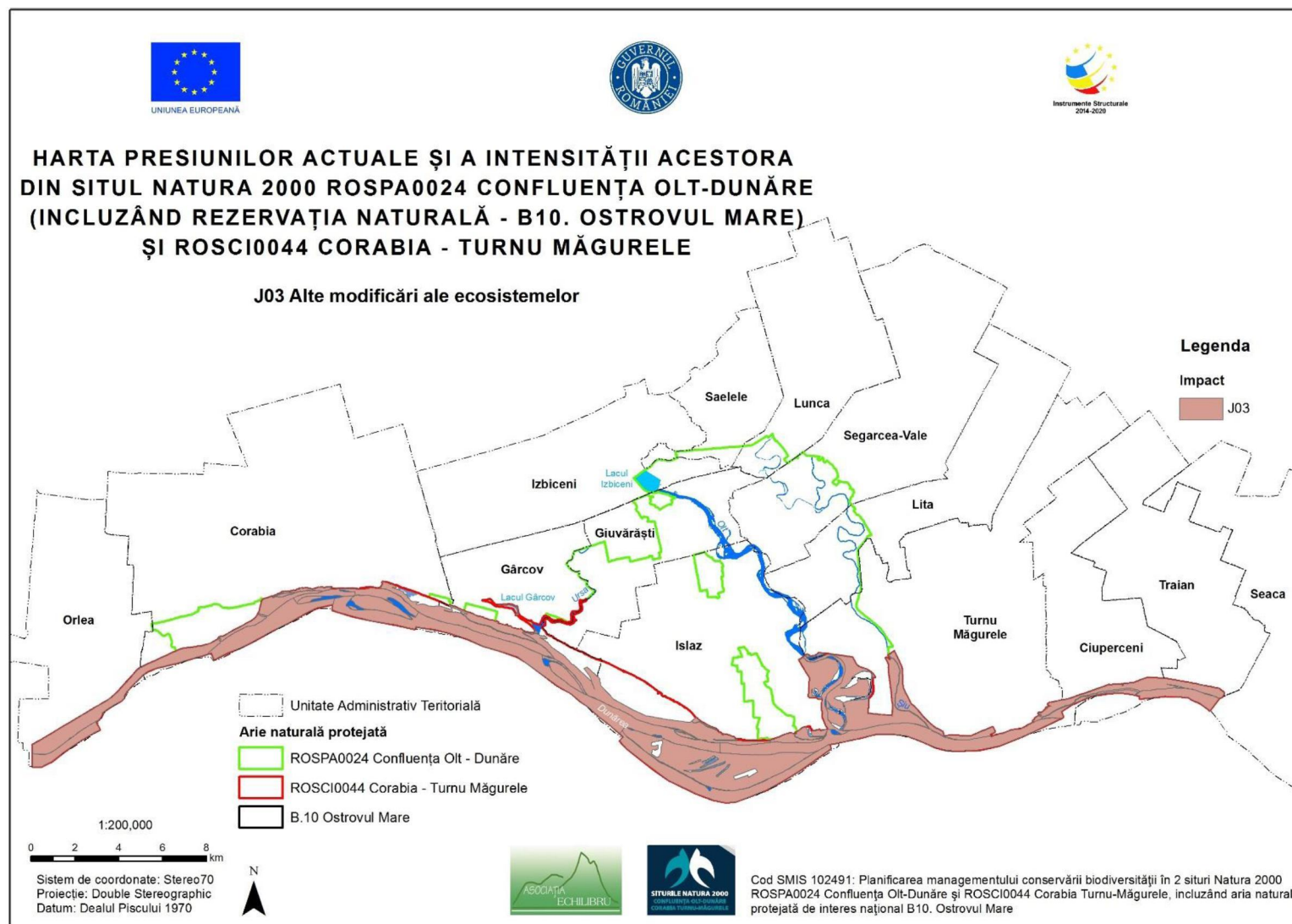
3.20.56. Harta presiunii actuale J03.02.02. și a intensității acesteia la nivelul ariilor naturale protejate



3.20.57. Harta presiunii actuale J03.02. și a intensității acesteia la nivelul ariilor naturale protejate



3.20.58. Harta presiunii actuale J03. și a intensității acesteia la nivelul ariilor naturale protejate



3.20.59. Harta presiunii actuale K01.01. și a intensității acesteia la nivelul ariilor naturale protejate



3.20.60. Harta presiunii actuale K01.03. și a intensității acestora la nivelul ariilor naturale protejate



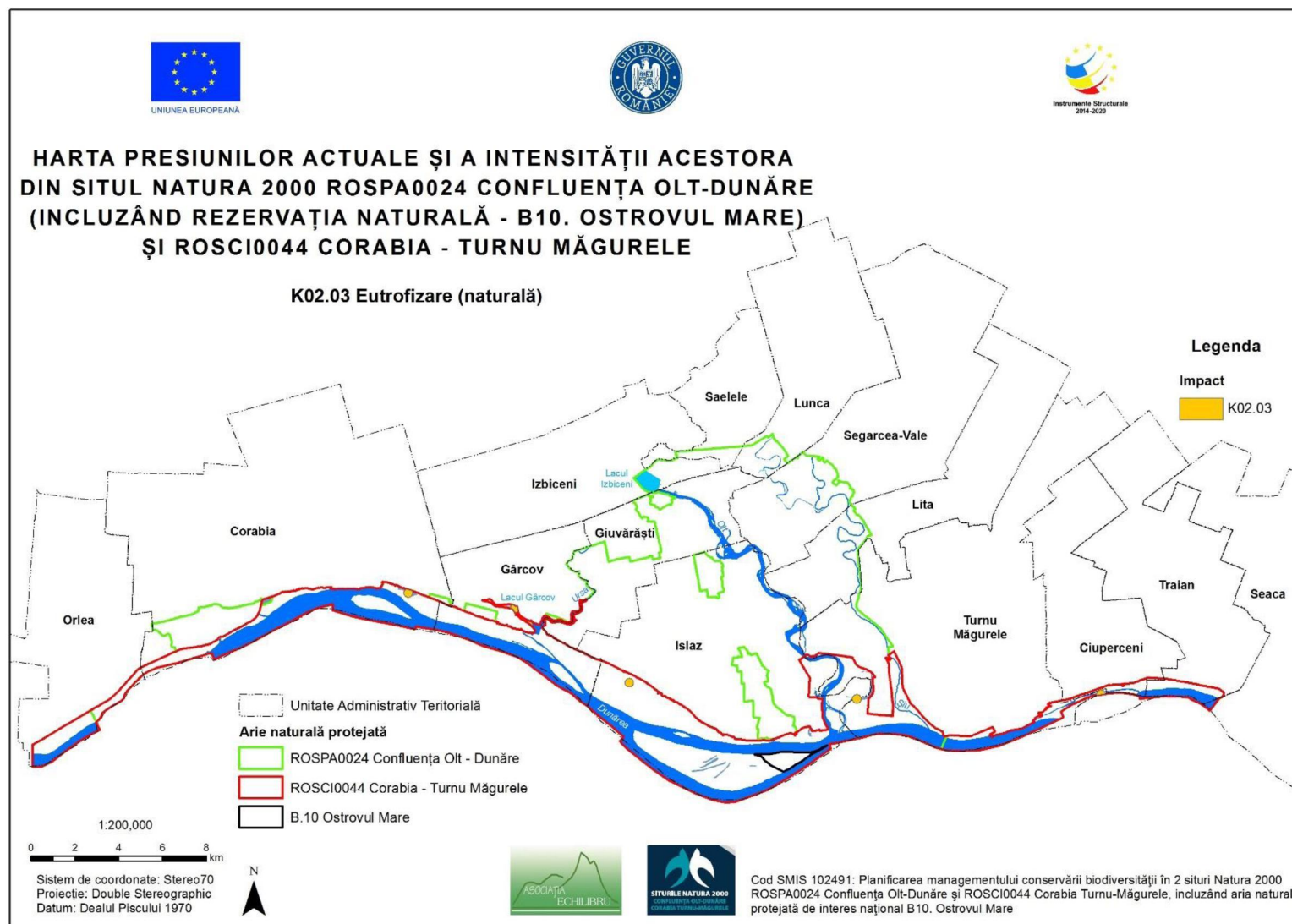
3.20.61. Harta presiunii actuale K01.04. și a intensității acestora la nivelul ariilor naturale protejate



3.20.62. Harta presiunii actuale K01 și a intensității acestora la nivelul ariilor naturale protejate



3.20.63. Harta presiunii actuale K02.03. și a intensității acesteia la nivelul ariilor naturale protejate



3.20.64. Harta presiunii actuale K02 și a intensității acestora la nivelul ariilor naturale protejate



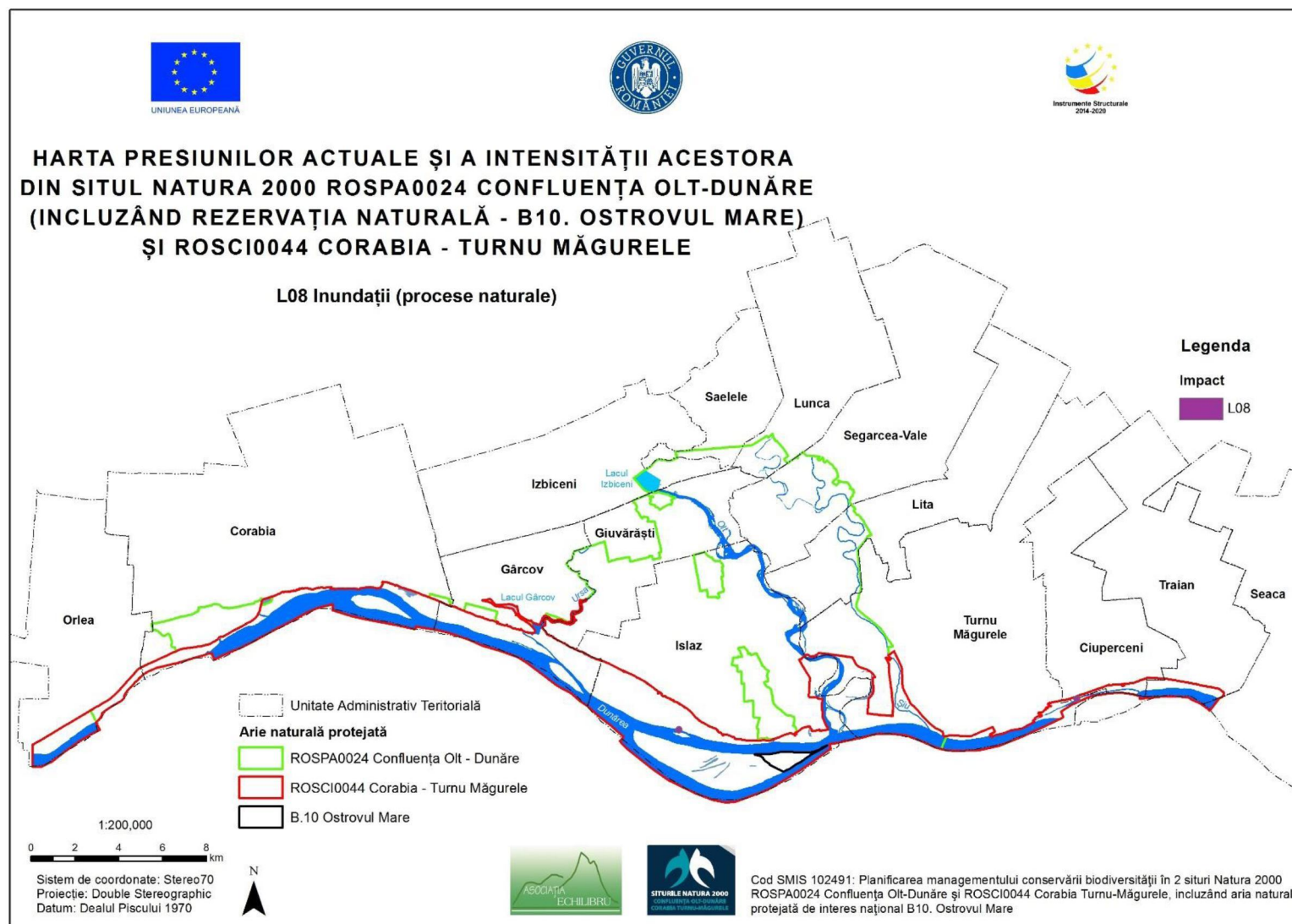
3.20.66. Harta presiunii actuale K03.06. și a intensității acestora la nivelul ariilor naturale protejate



3.20.67. Harta presiunii actuale L05 și a intensității acestora la nivelul ariilor naturale protejate



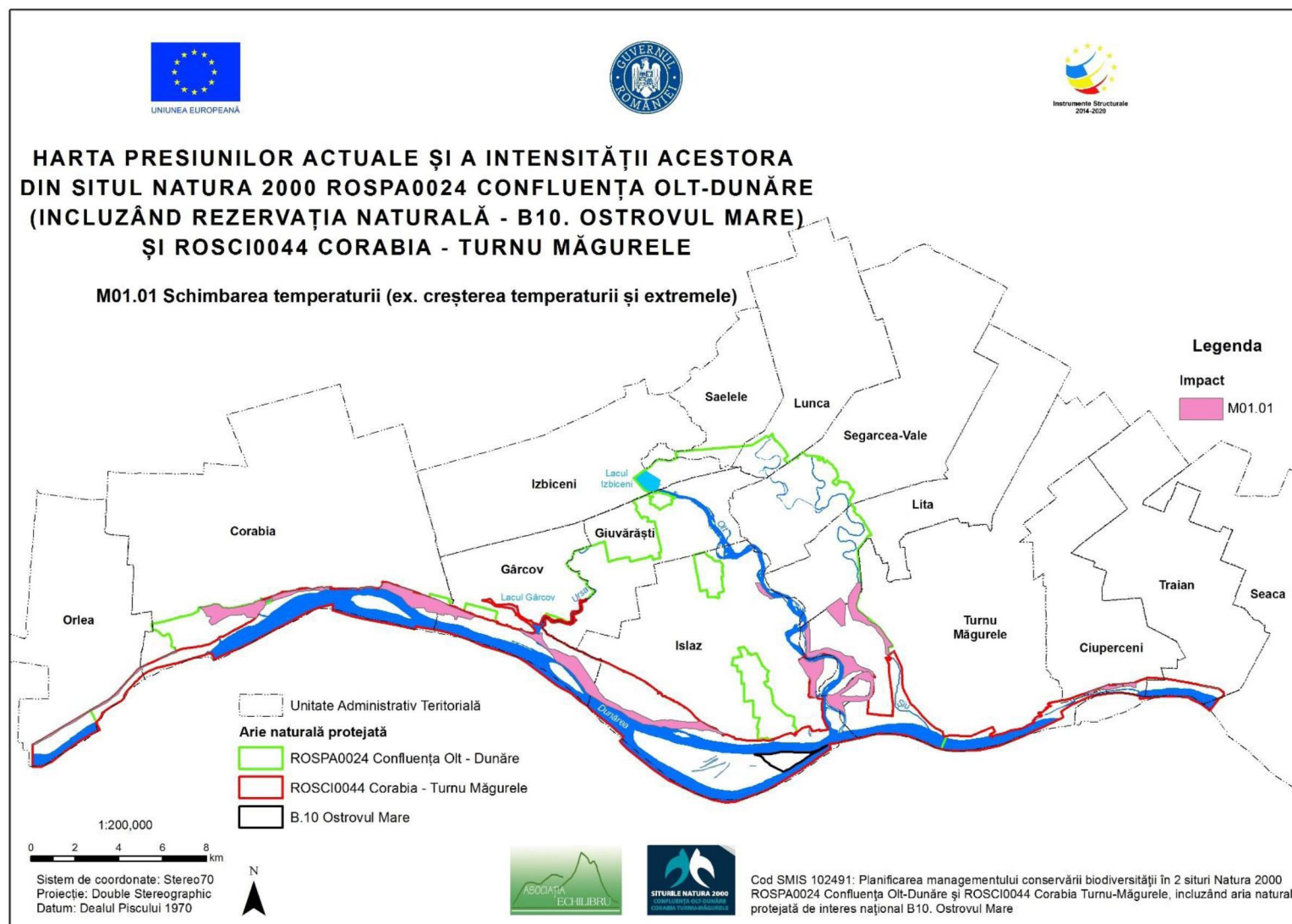
3.20.68. Harta presiunii actuale L08 și a intensității acestora la nivelul ariilor naturale protejate



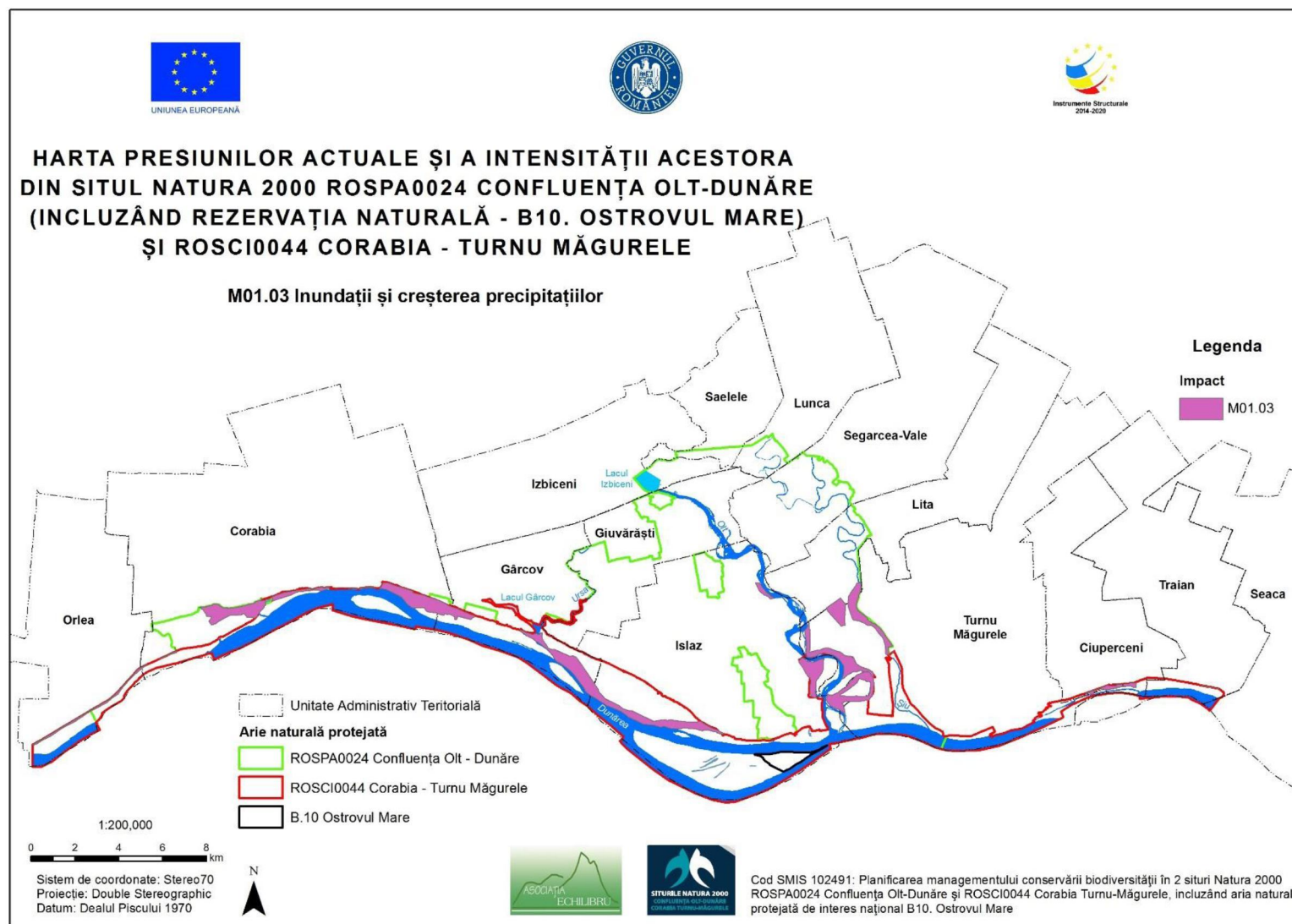
3.20.69. Harta presiunii actuale M01. și a intensității acesteia la nivelul ariilor naturale protejate



3.20.70. Harta presiunii actuale M01.01. și a intensității acesteia la nivelul ariilor naturale protejate



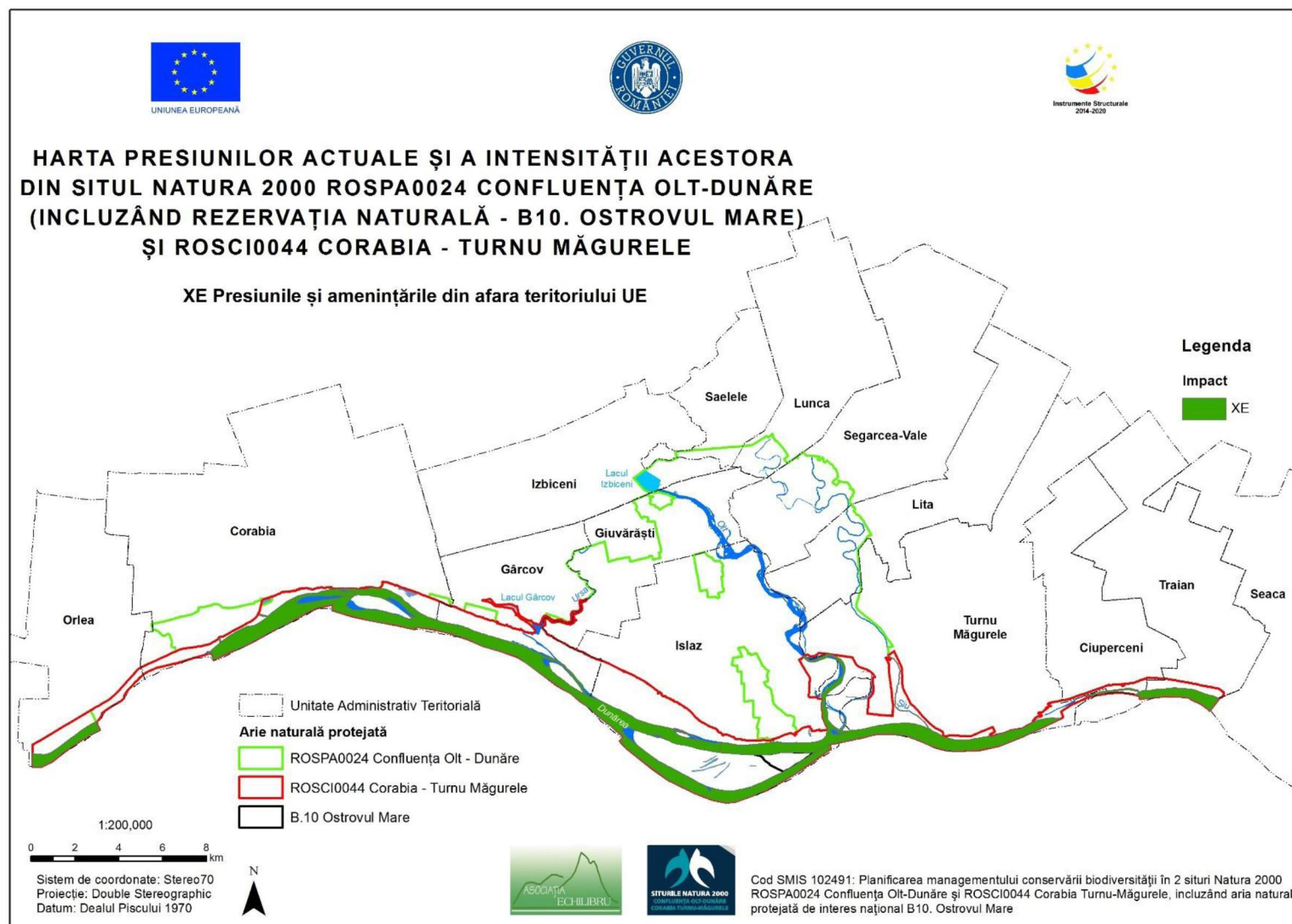
3.20.71. Harta presiunii actuale M01.03. și a intensității acesteia la nivelul ariilor naturale protejate



3.20.72. Harta presiunii actuale M02 și a intensității acesteia la nivelul ariilor naturale protejate



3.20.73. Harta presiunii actuale XE și a intensității acestora la nivelul ariilor naturale protejate

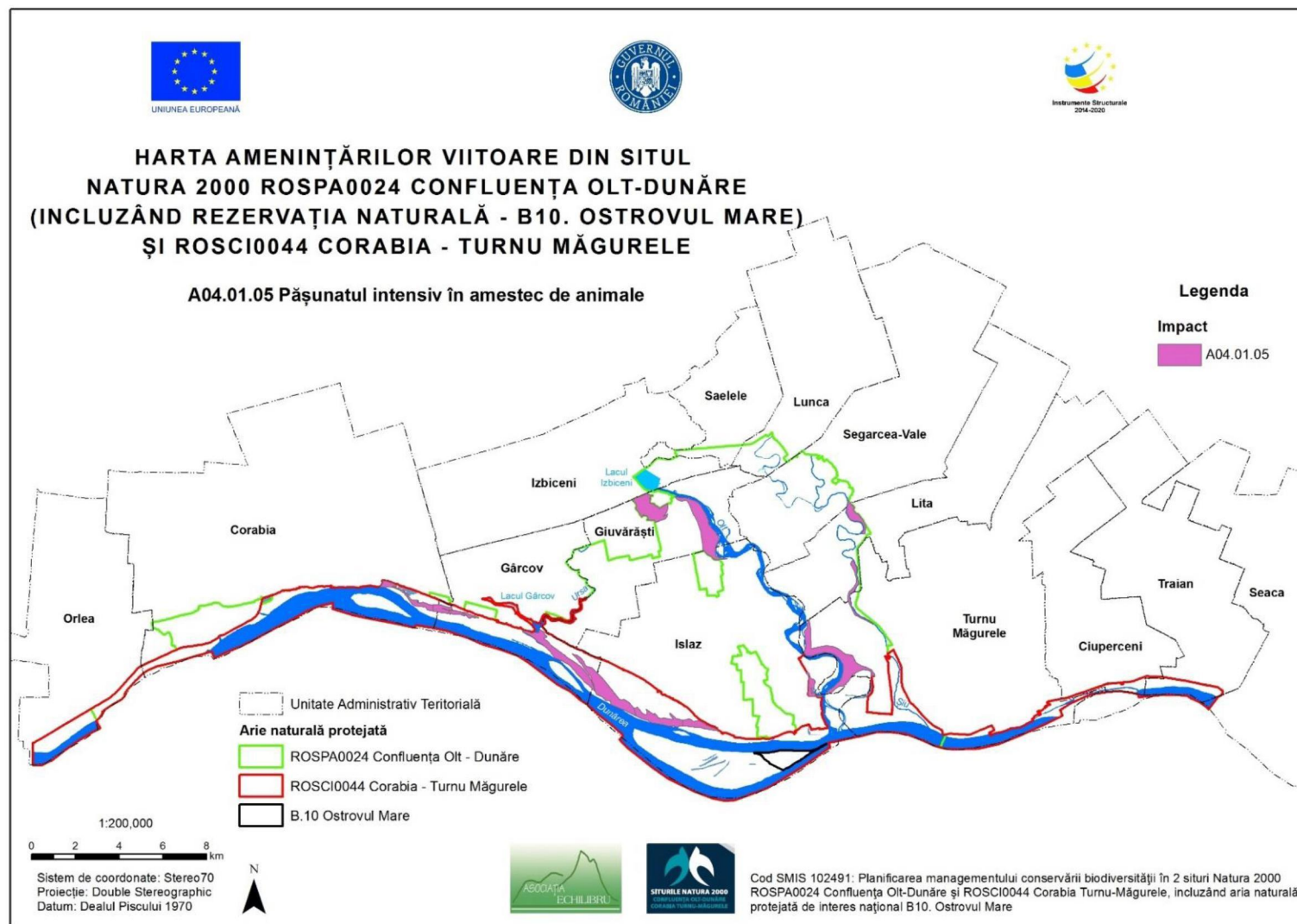


3.20.74. Harta presiunii actuale XO și a intensității acestora la nivelul ariilor naturale protejate

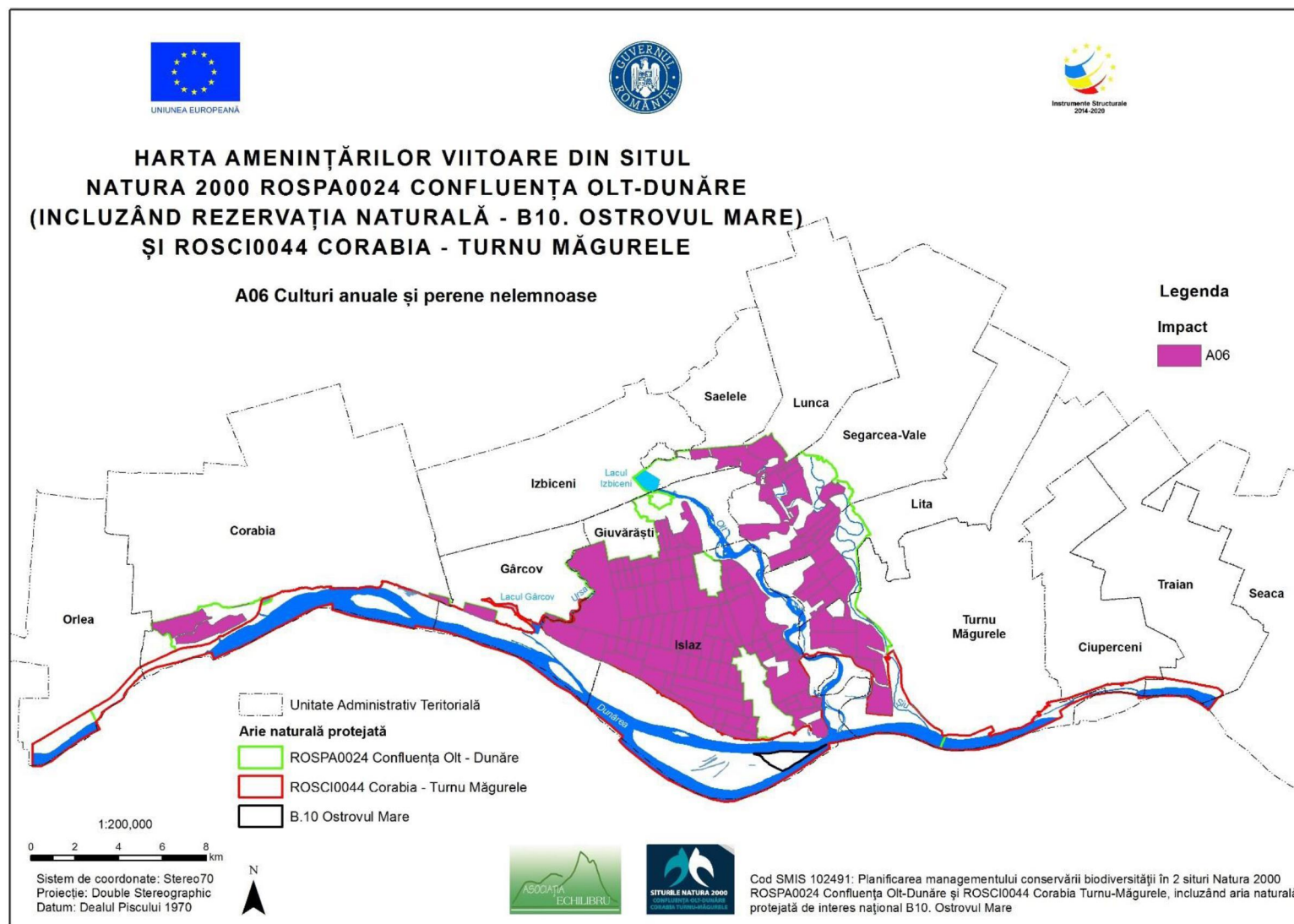


3.21. Hărțile amenințărilor viitoare și a intensității acestora la nivelul ariilor naturale protejate

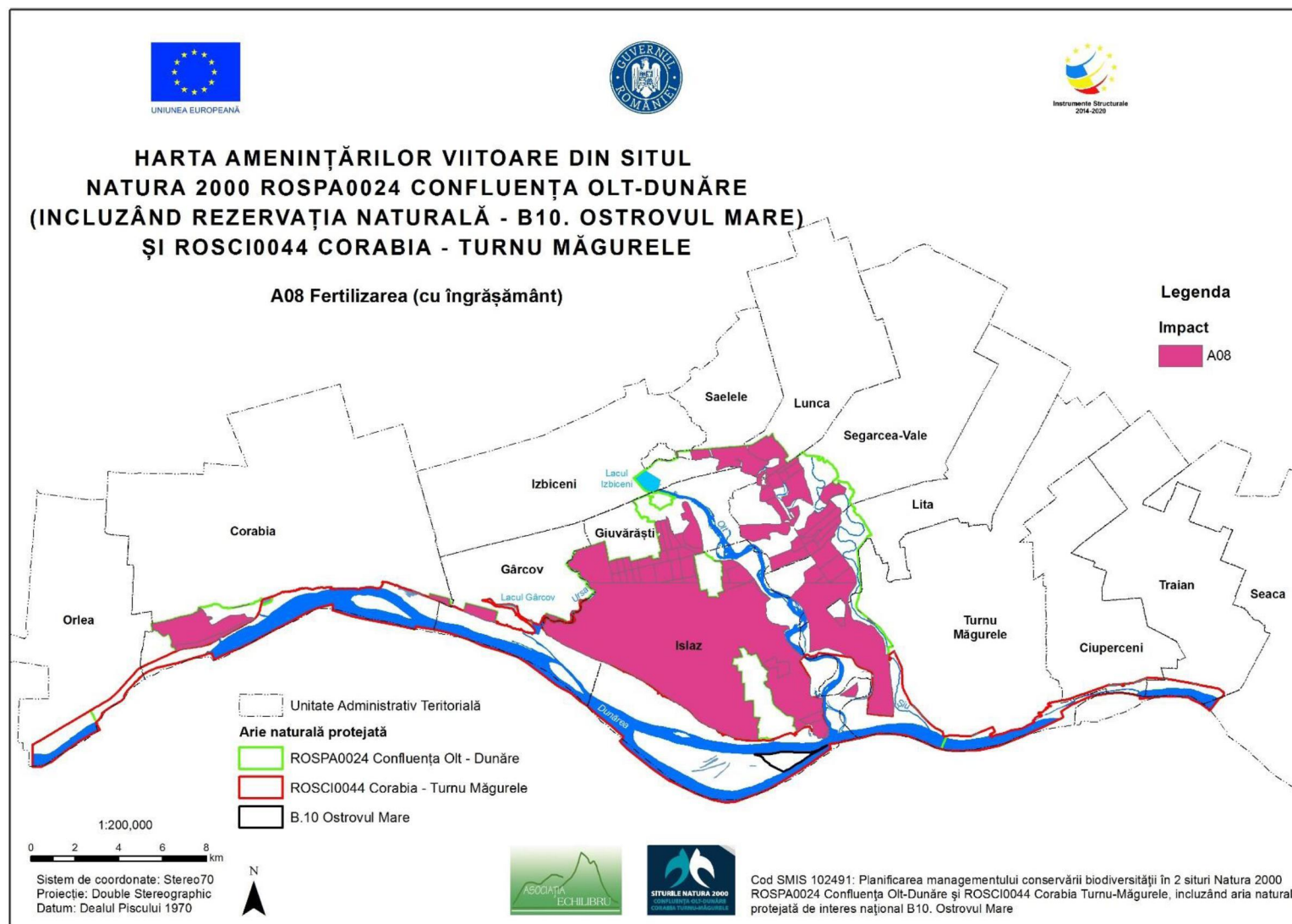
3.21.1. Harta amenințării viitoare A04.01.05 și a intensității acesteia la nivelul ariilor naturale protejate



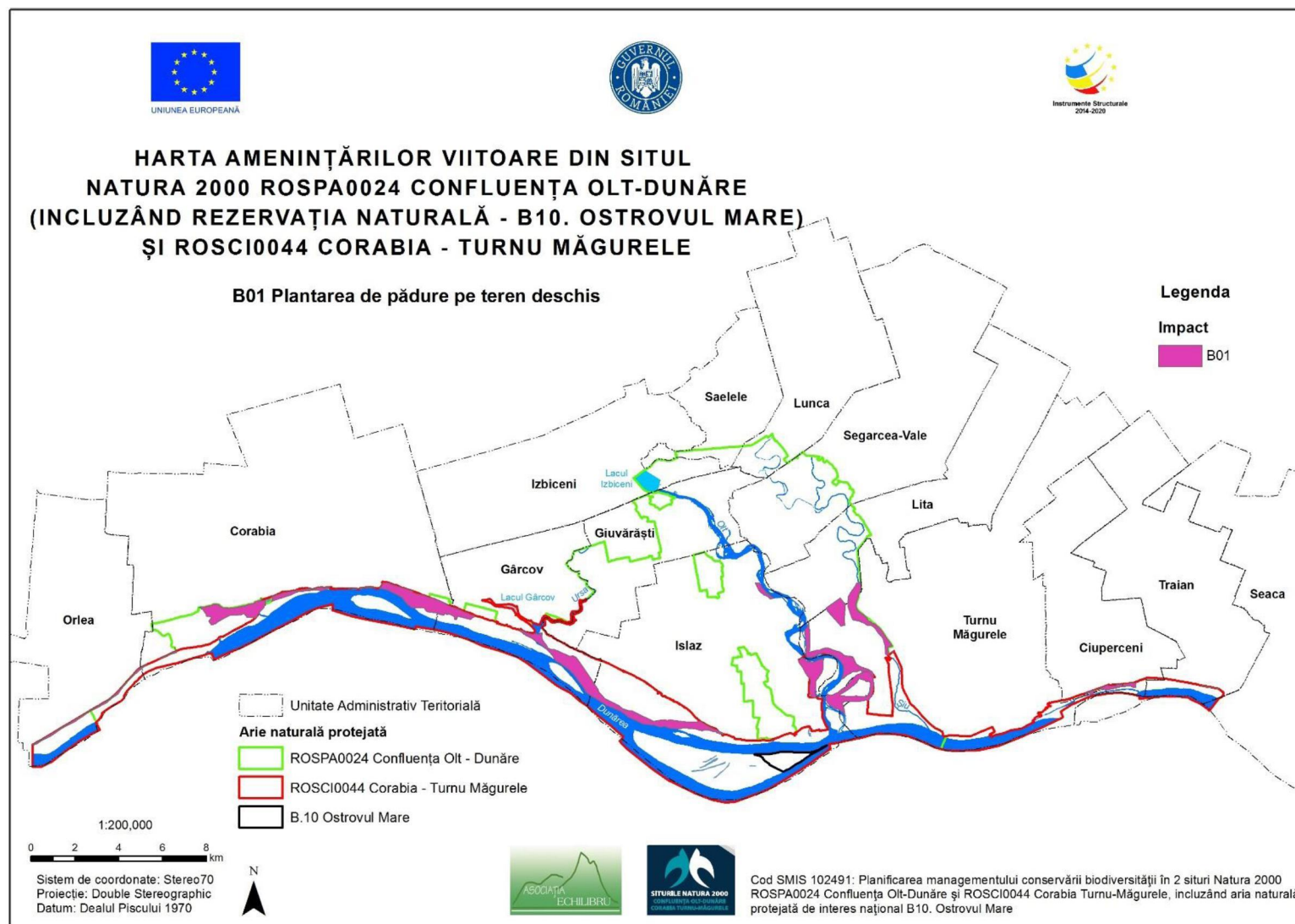
3.21.2. Harta amenințării viitoare A06. și a intensității acesteia la nivelul ariilor naturale protejate



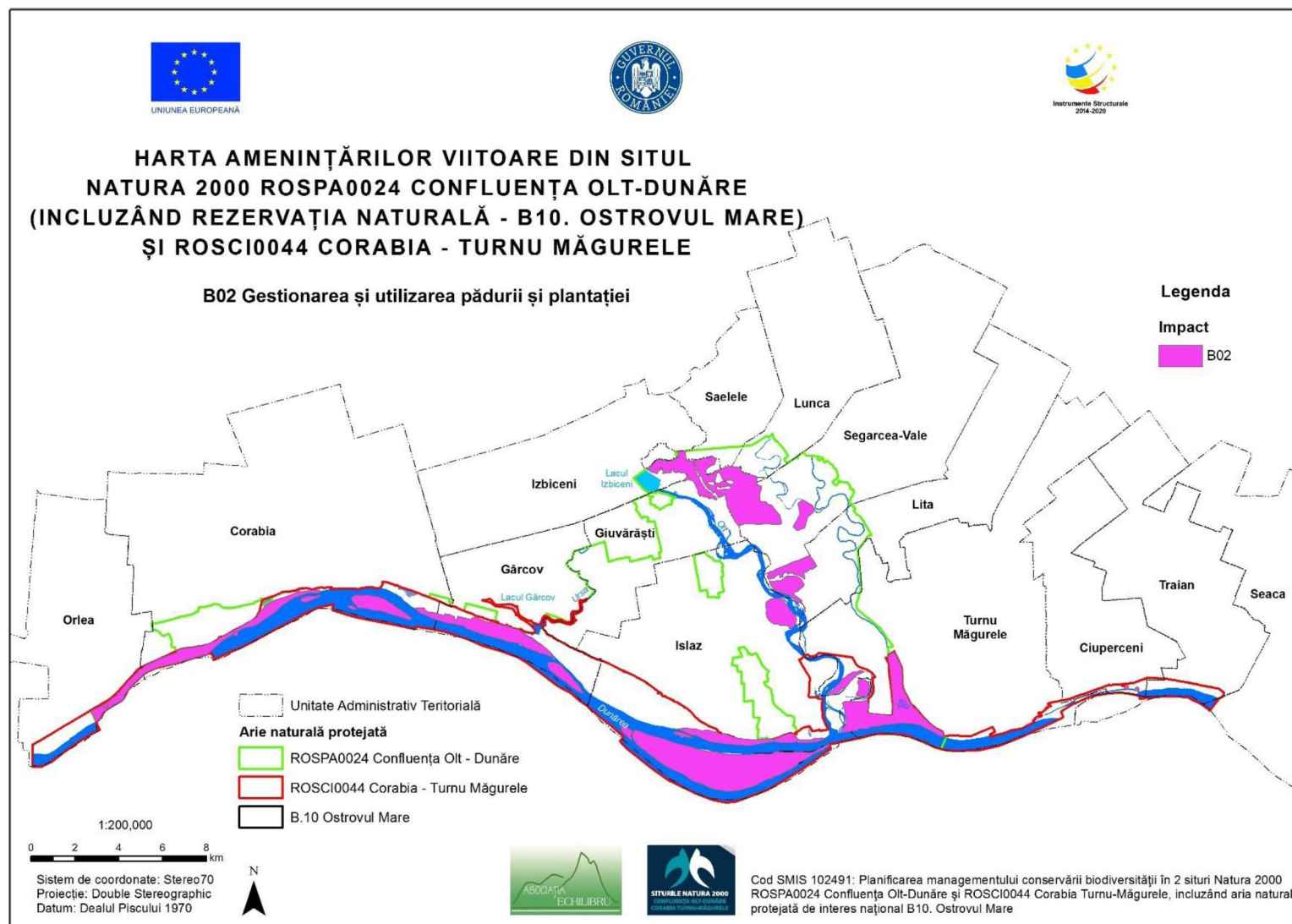
3.21.3. Harta amenințării viitoare A08. și a intensității acesteia la nivelul ariilor naturale protejate



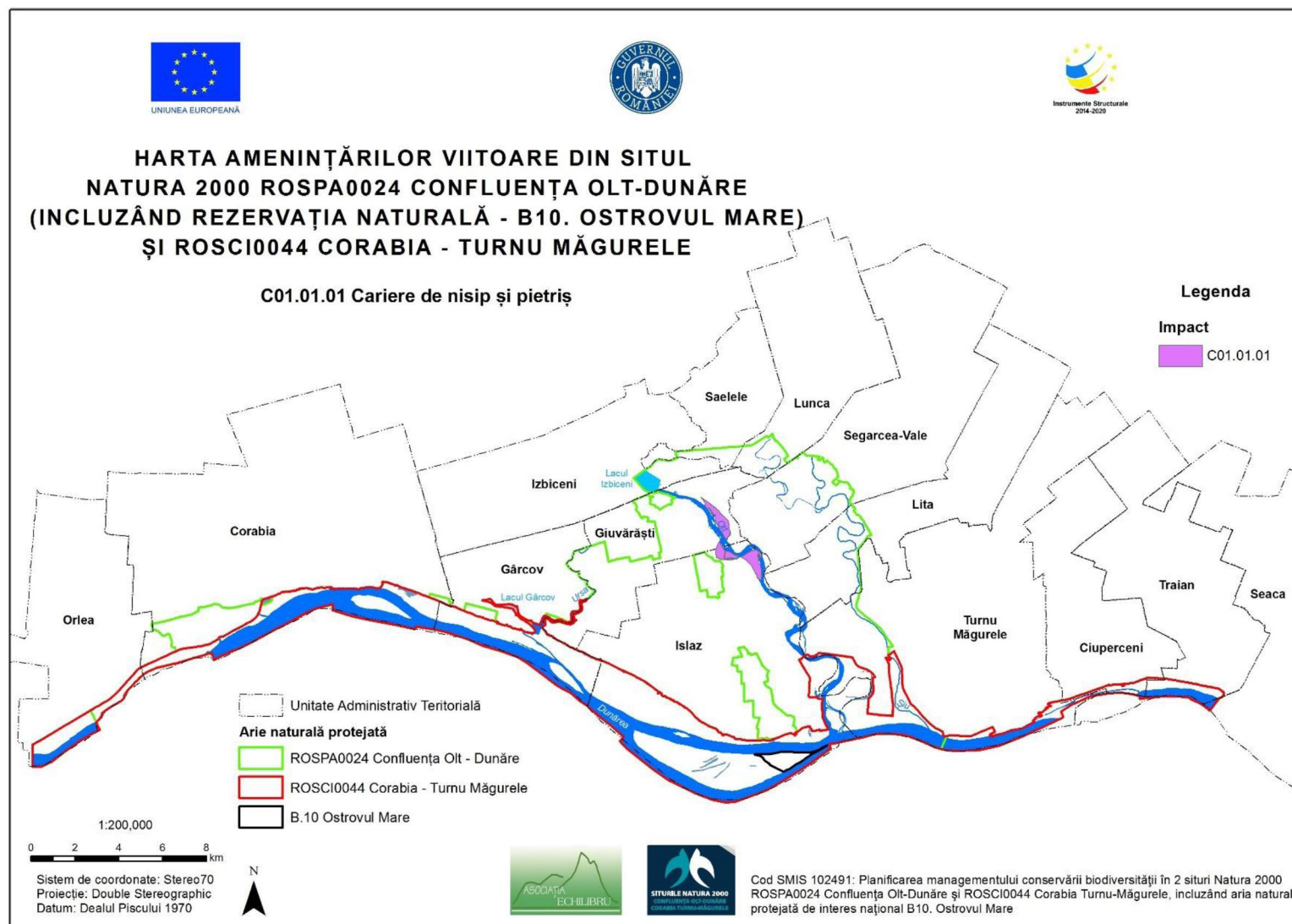
3.21.4. Harta amenințării viitoare B01. și a intensității acesteia la nivelul ariilor naturale protejate



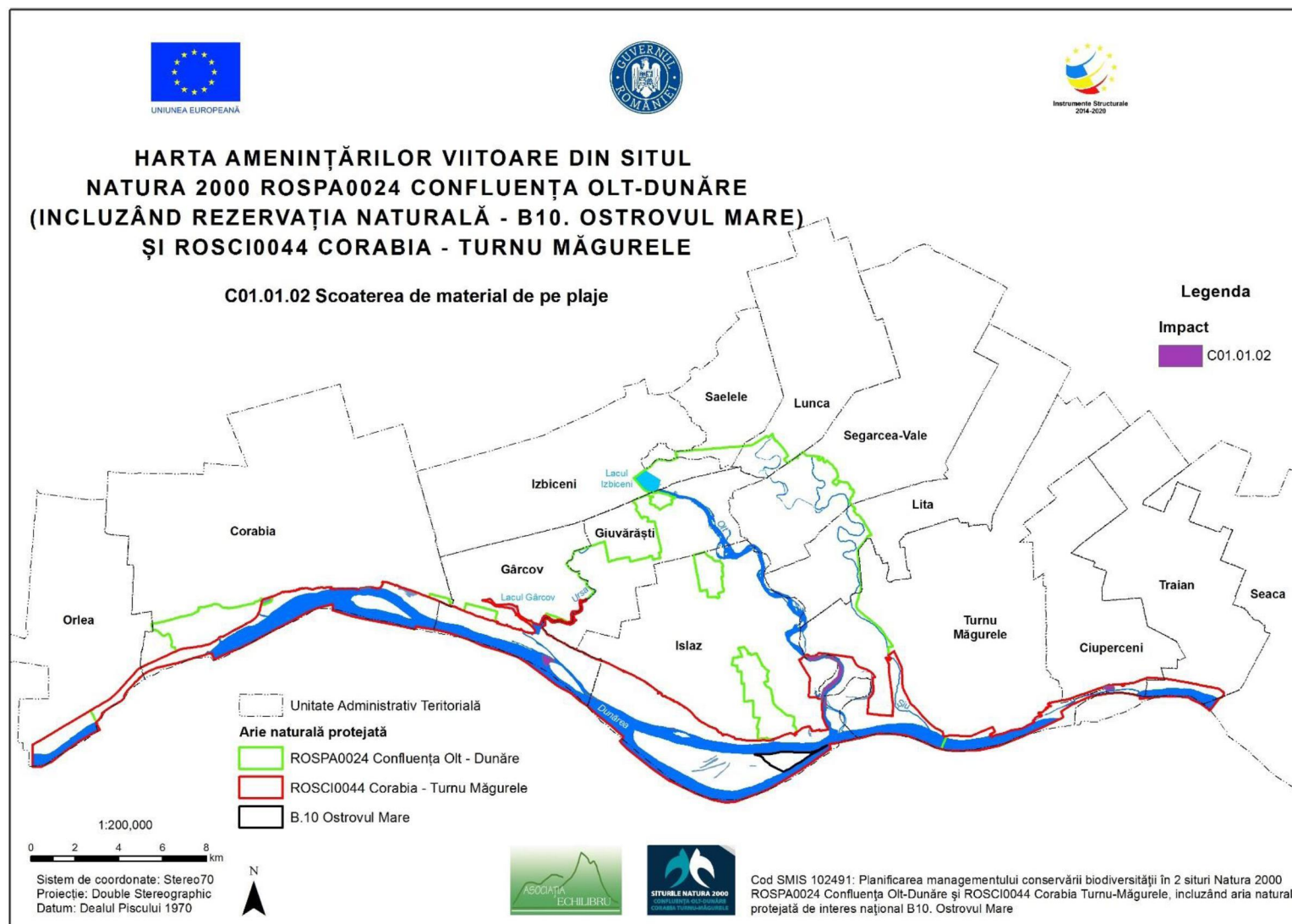
3.21.5. Harta amenințării viitoare B02. și a intensității acesteia la nivelul ariilor naturale protejate



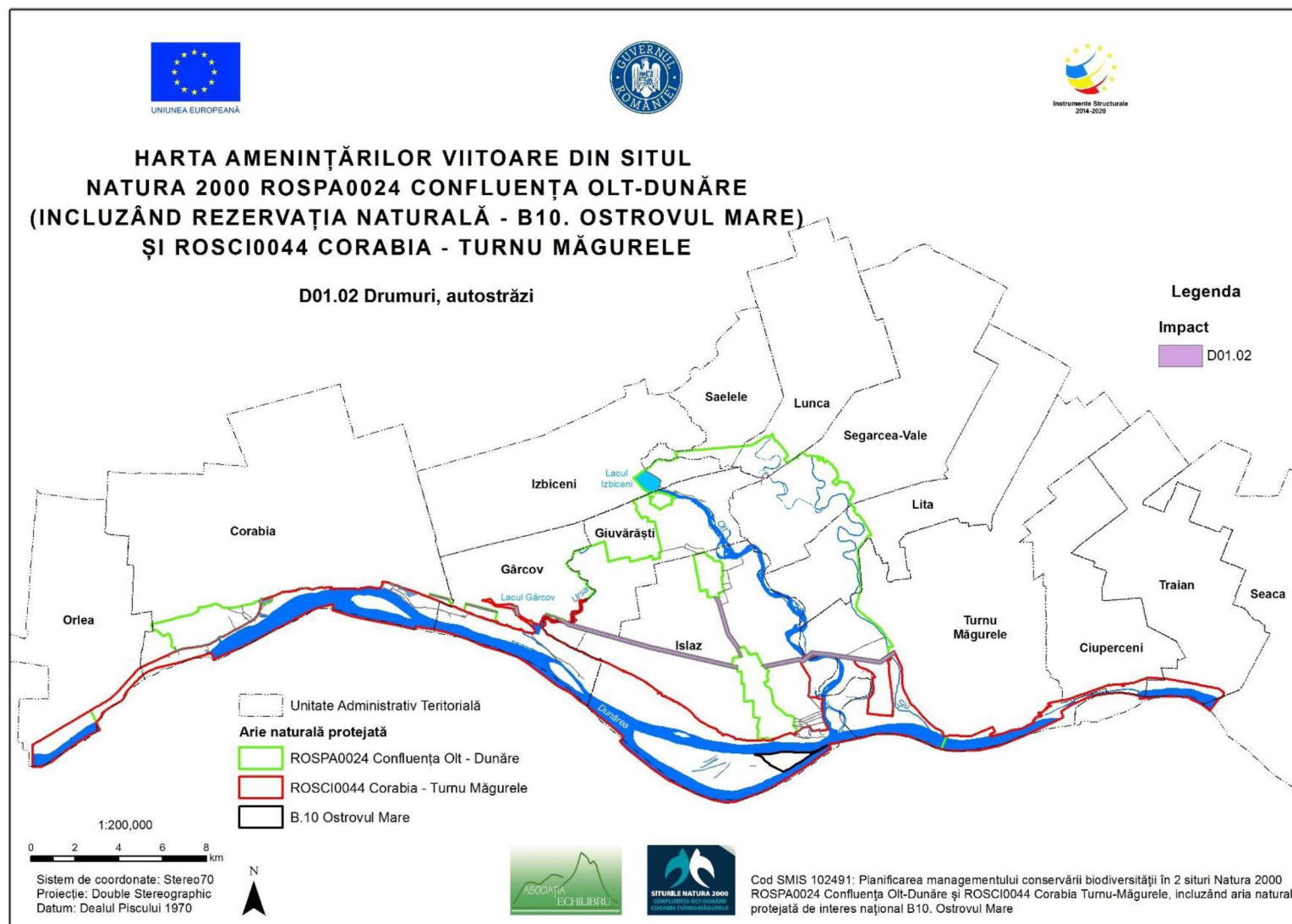
3.21.6. Harta amenințării viitoare C01.01.01. și a intensității acesteia la nivelul ariilor naturale protejate



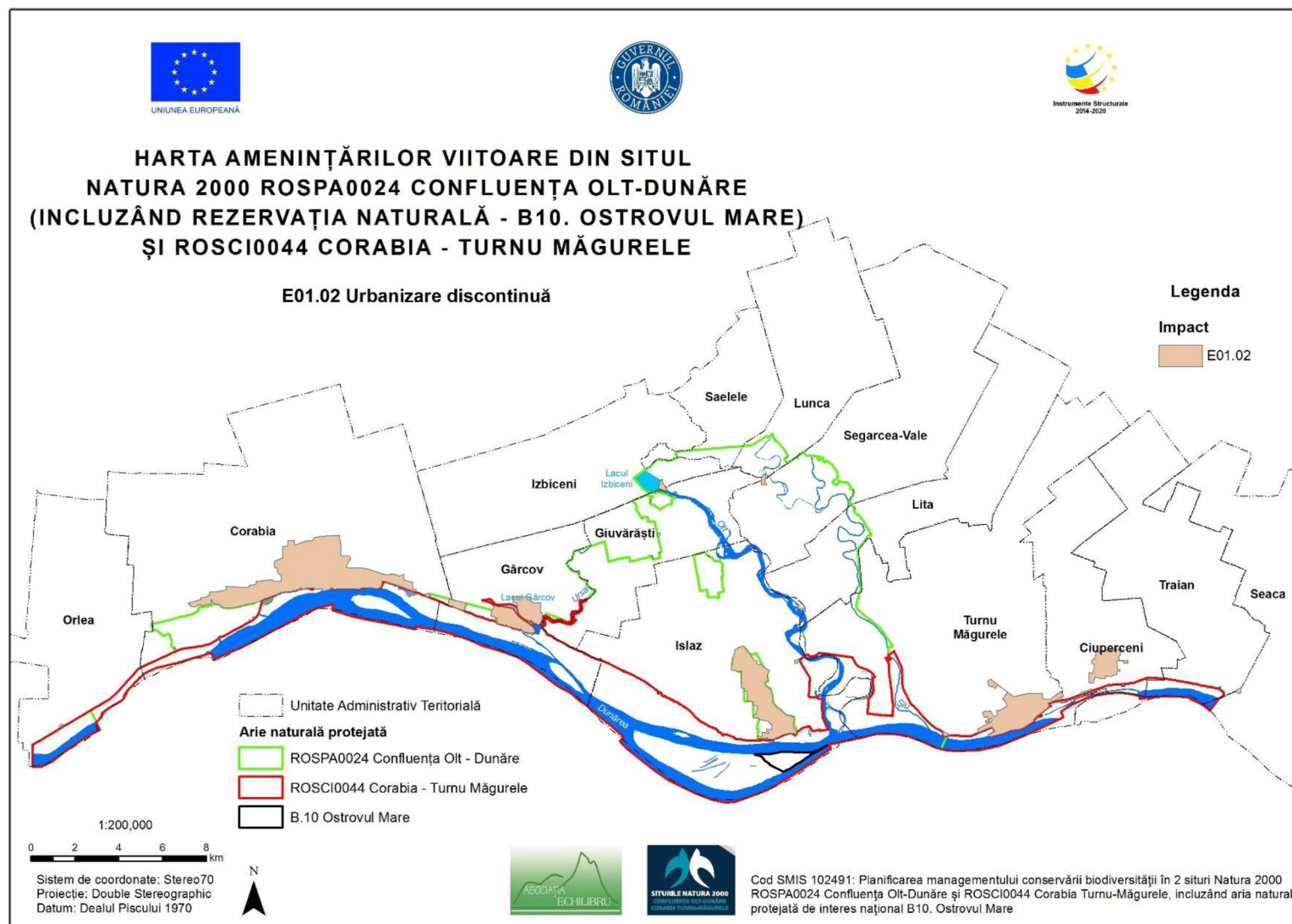
3.21.7. Harta amenințării viitoare C01.01.02. și a intensității acesteia la nivelul ariilor naturale protejate



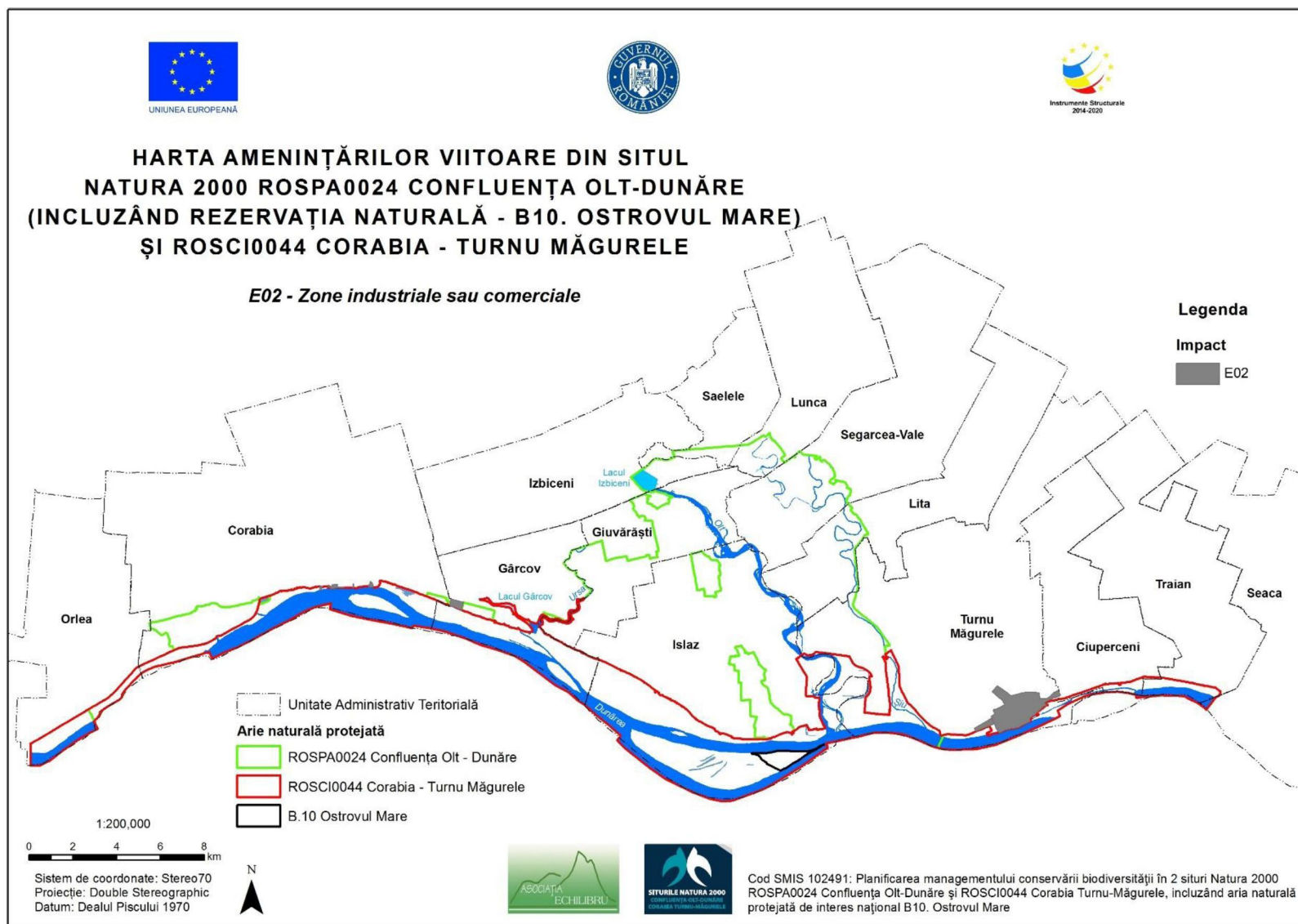
3.21.8. Harta amenințării viitoare D01.02. și a intensității acesteia la nivelul ariilor naturale protejate



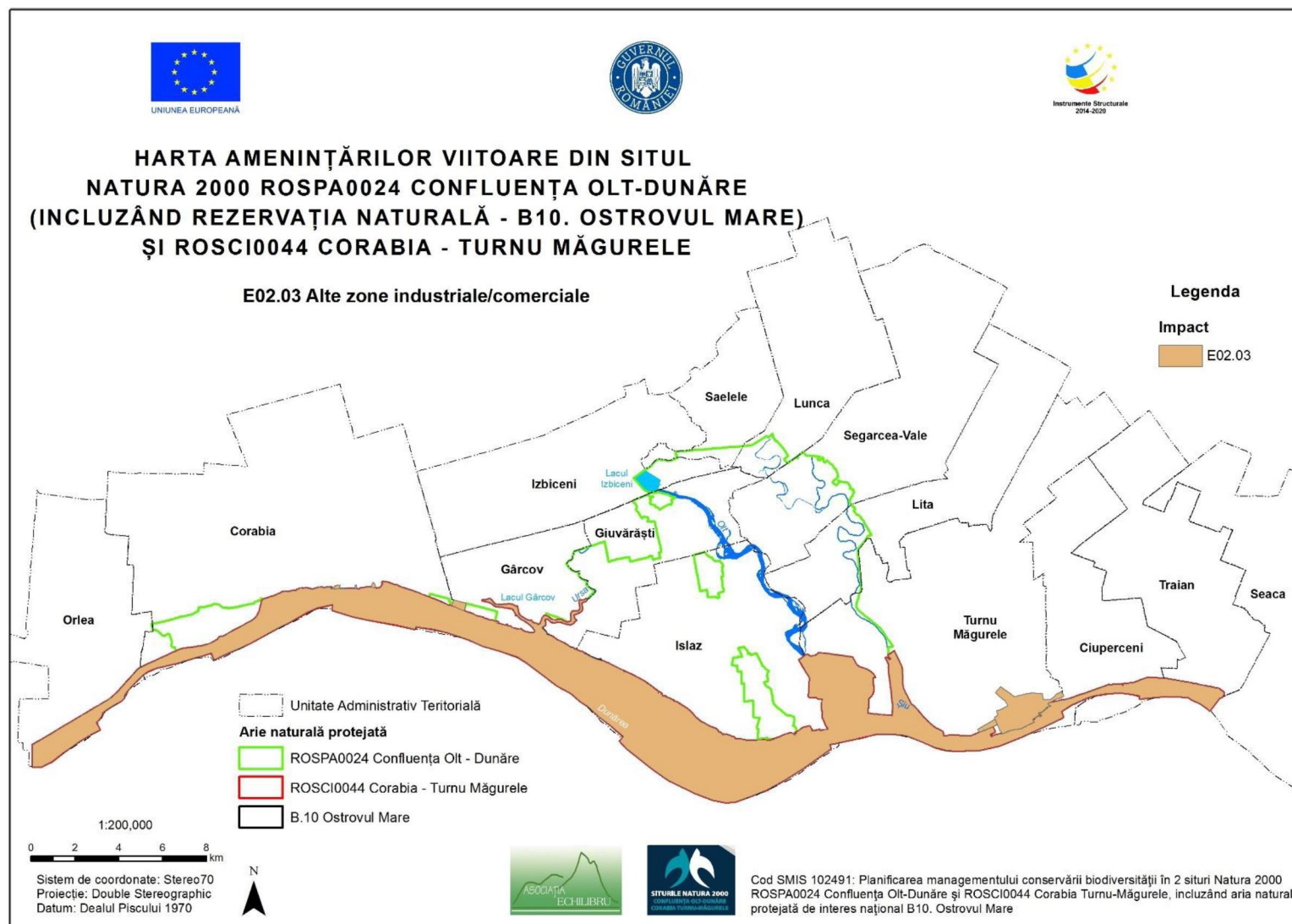
3.21.9. Harta amenințării viitoare E01.02. și a intensității acesteia la nivelul ariilor naturale protejate



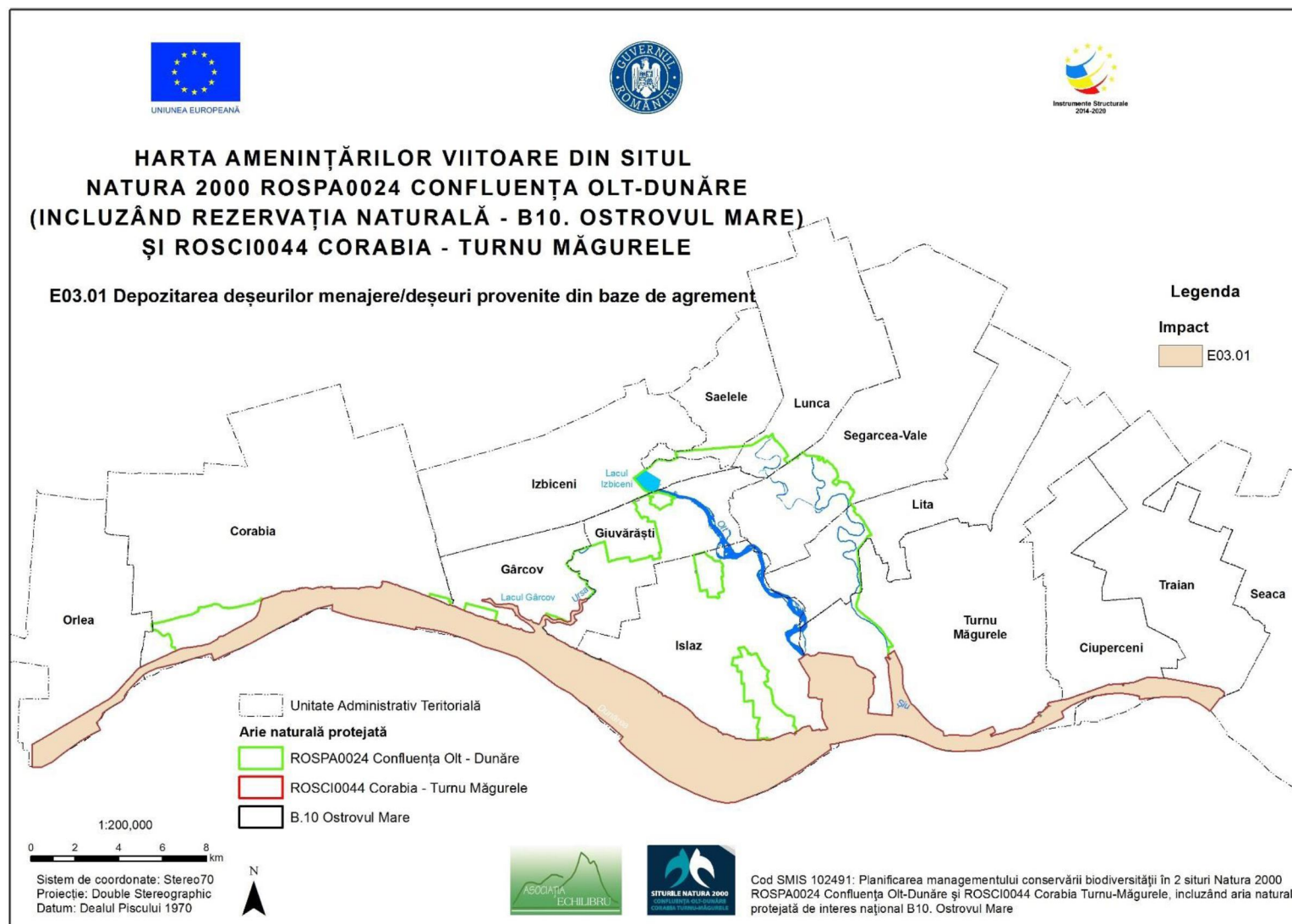
3.21.10. Harta amenințării viitoare E02. și a intensității acesteia la nivelul ariilor naturale protejate



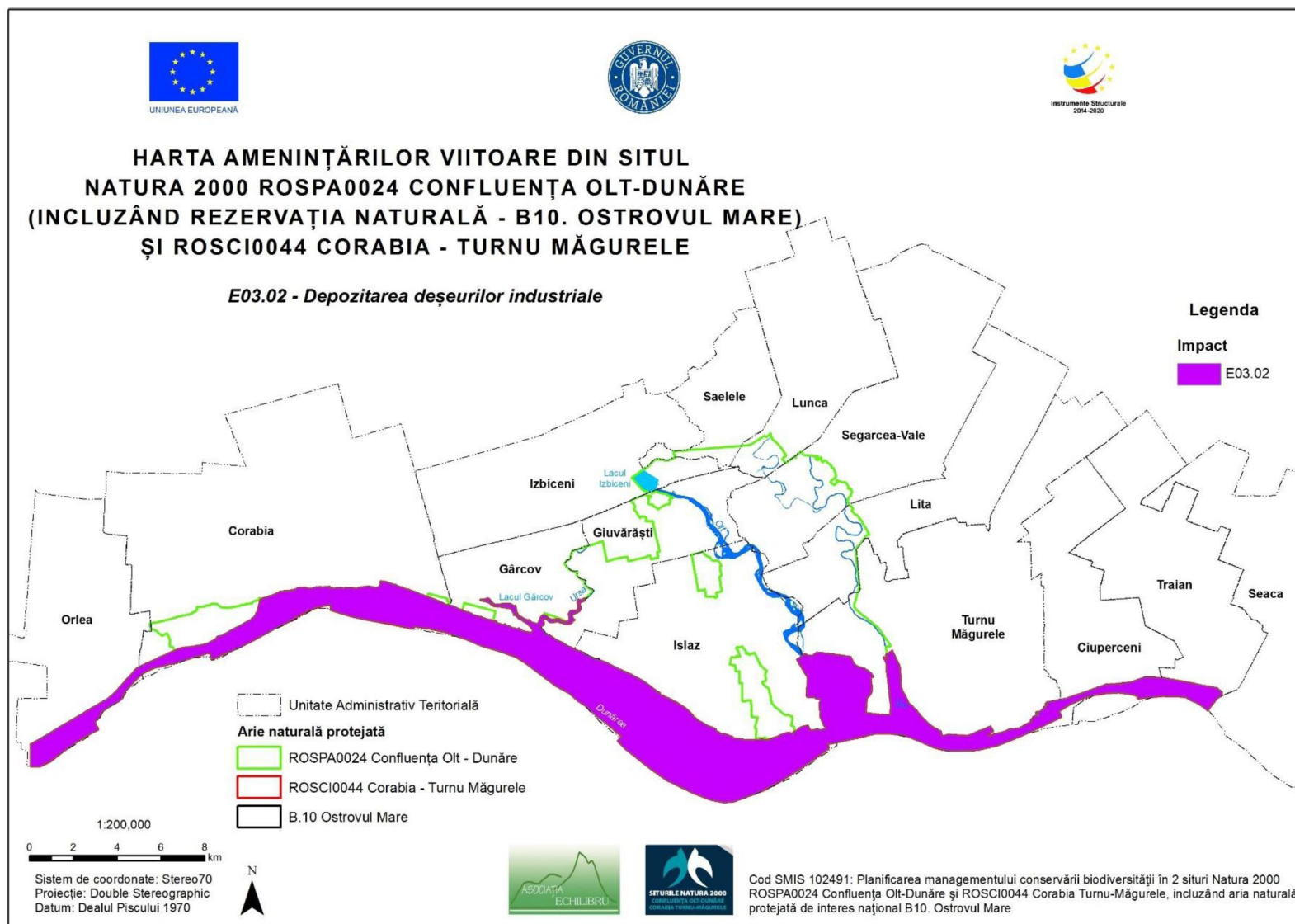
3.21.11. Harta amenințării viitoare E02.03. și a intensității acesteia la nivelul ariilor naturale protejate



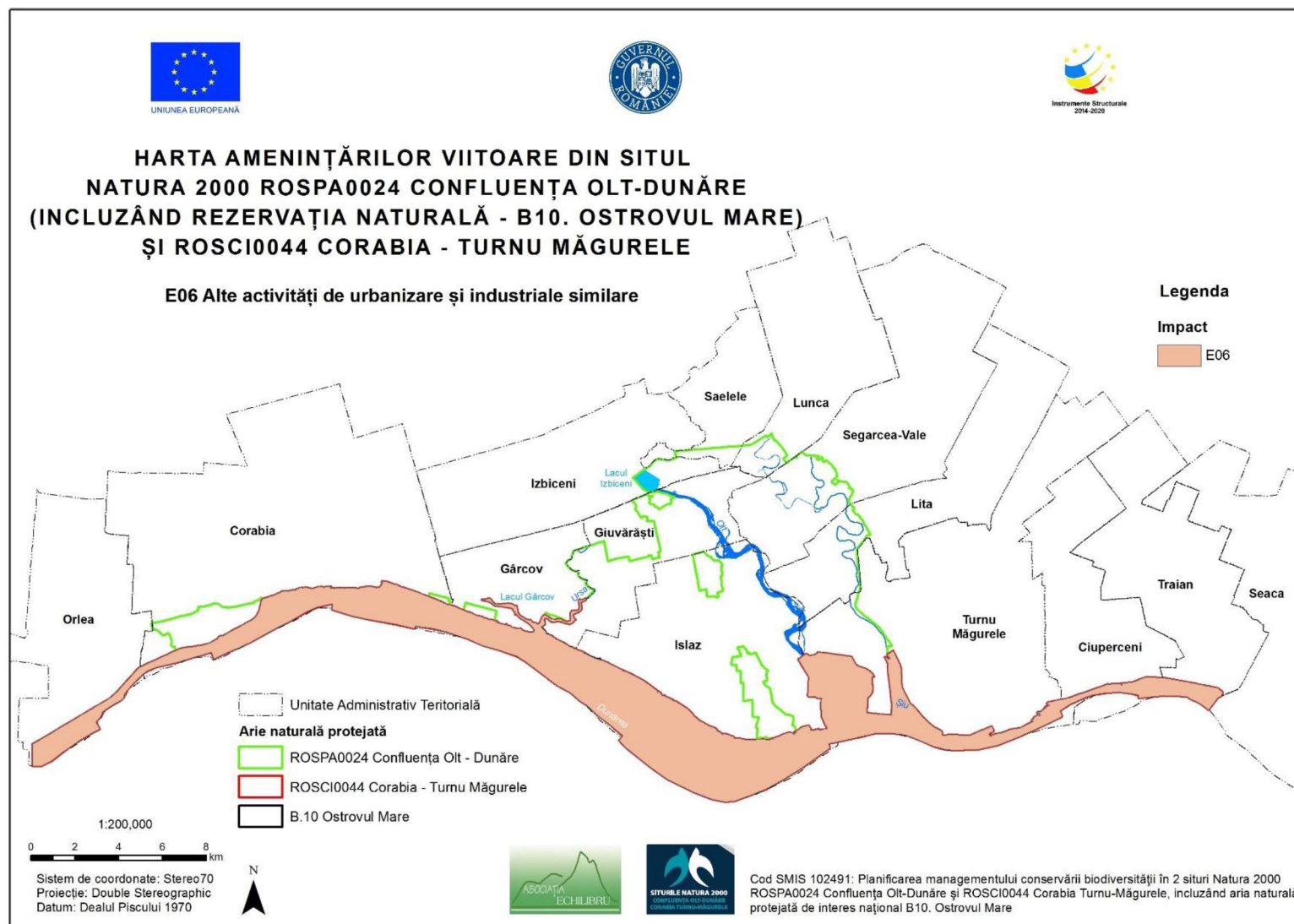
3.21.12. Harta amenințării viitoare E03.01. și a intensității acesteia la nivelul ariilor naturale protejate



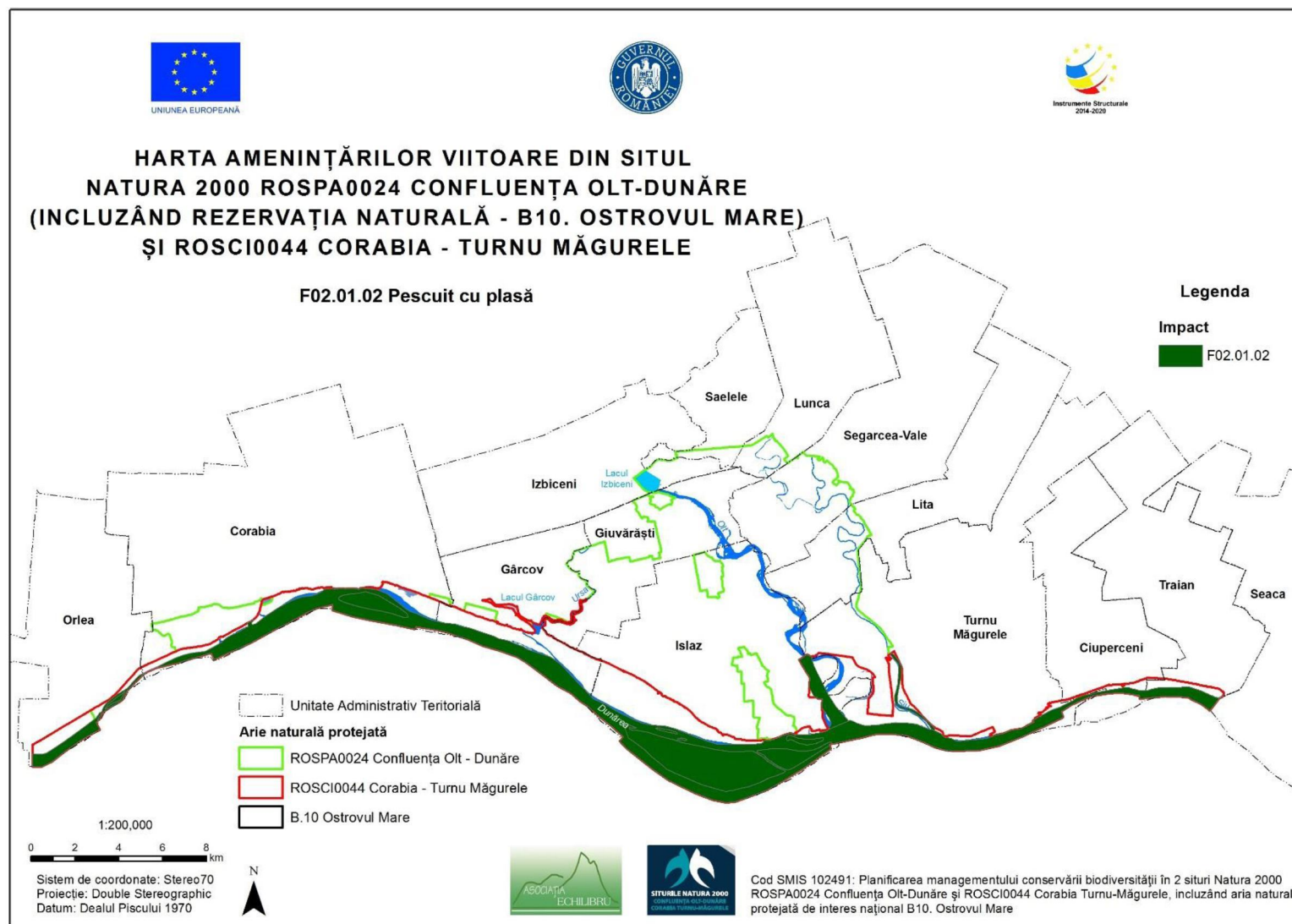
3.21.13. Harta amenințării viitoare E03.02. și a intensității acesteia la nivelul ariilor naturale protejate



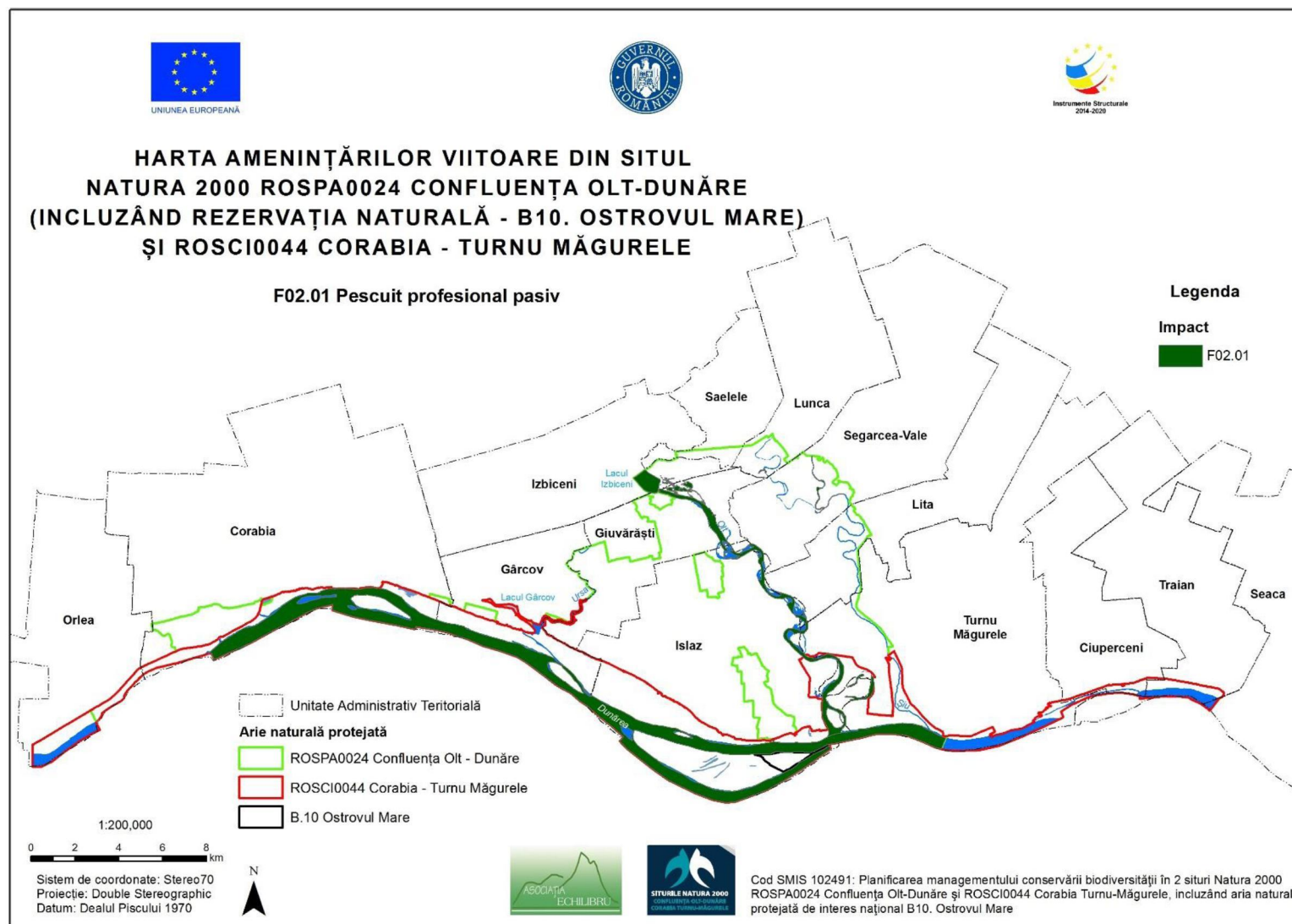
3.21.14. Harta amenințării viitoare E06. și a intensității acesteia la nivelul ariilor naturale protejate



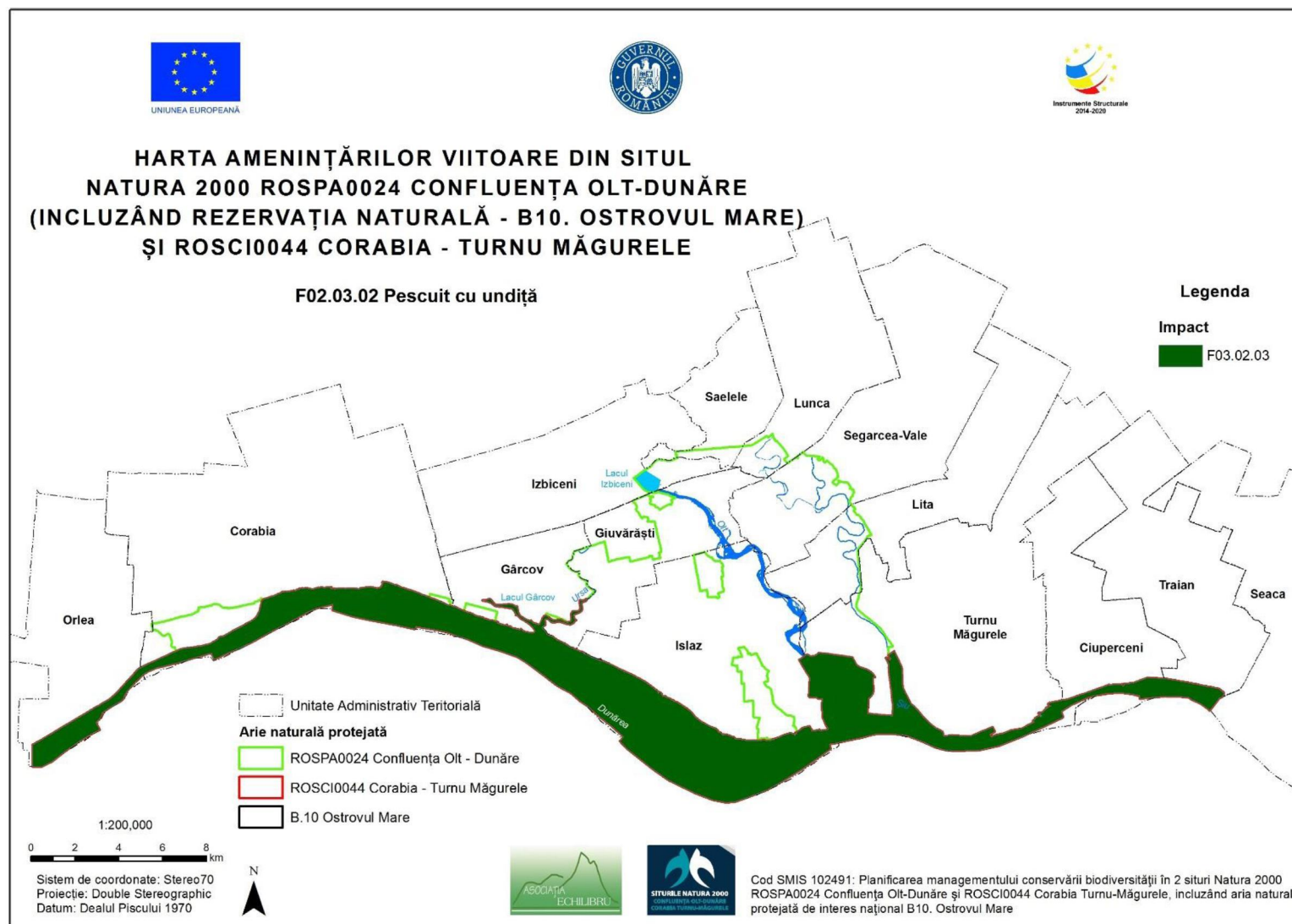
3.21.15. Harta amenințării viitoare F02.01.02. și a intensității acesteia la nivelul ariilor naturale protejate



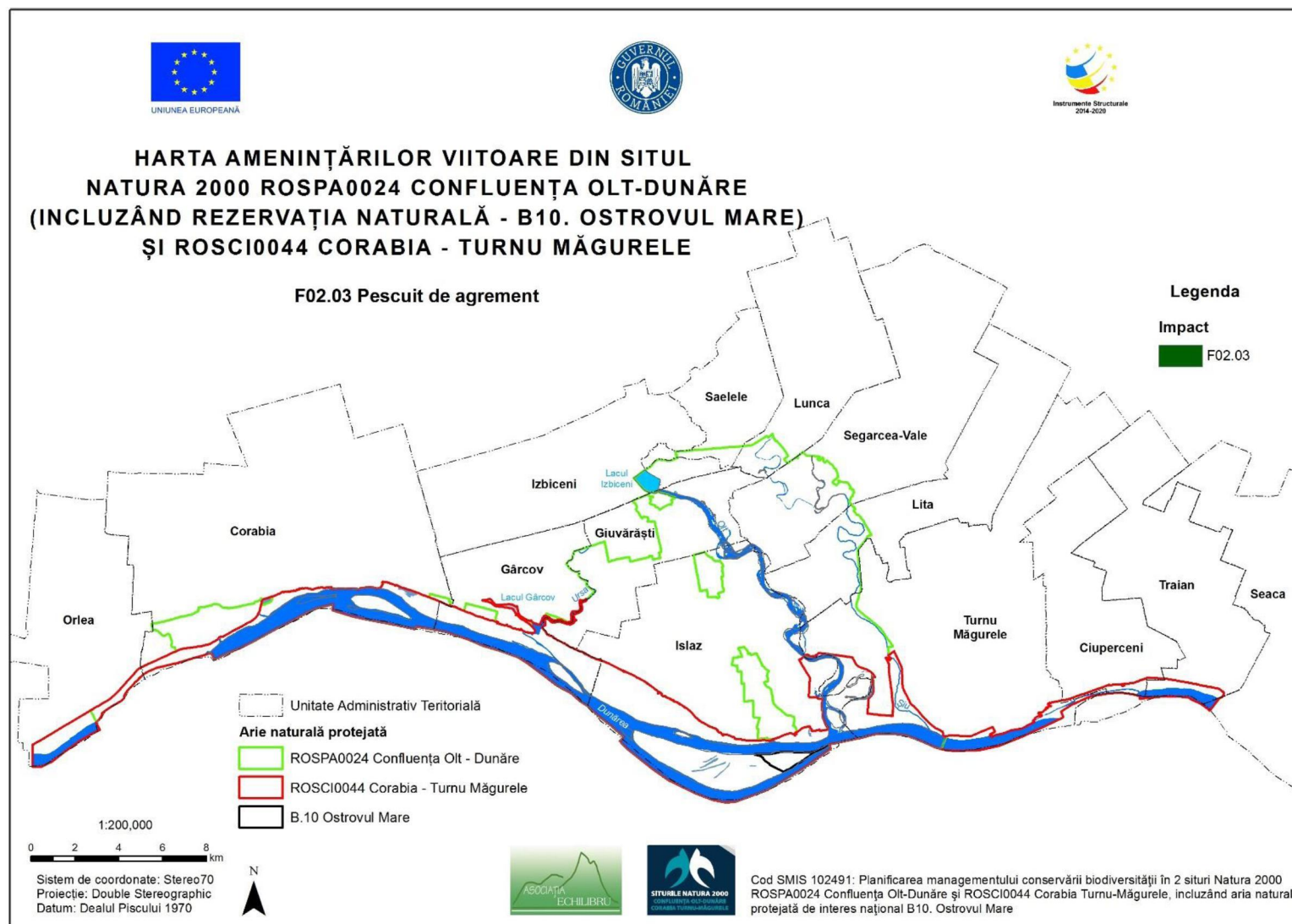
3.21.16. Harta amenințării viitoare F02.01. și a intensității acesteia la nivelul ariilor naturale protejate



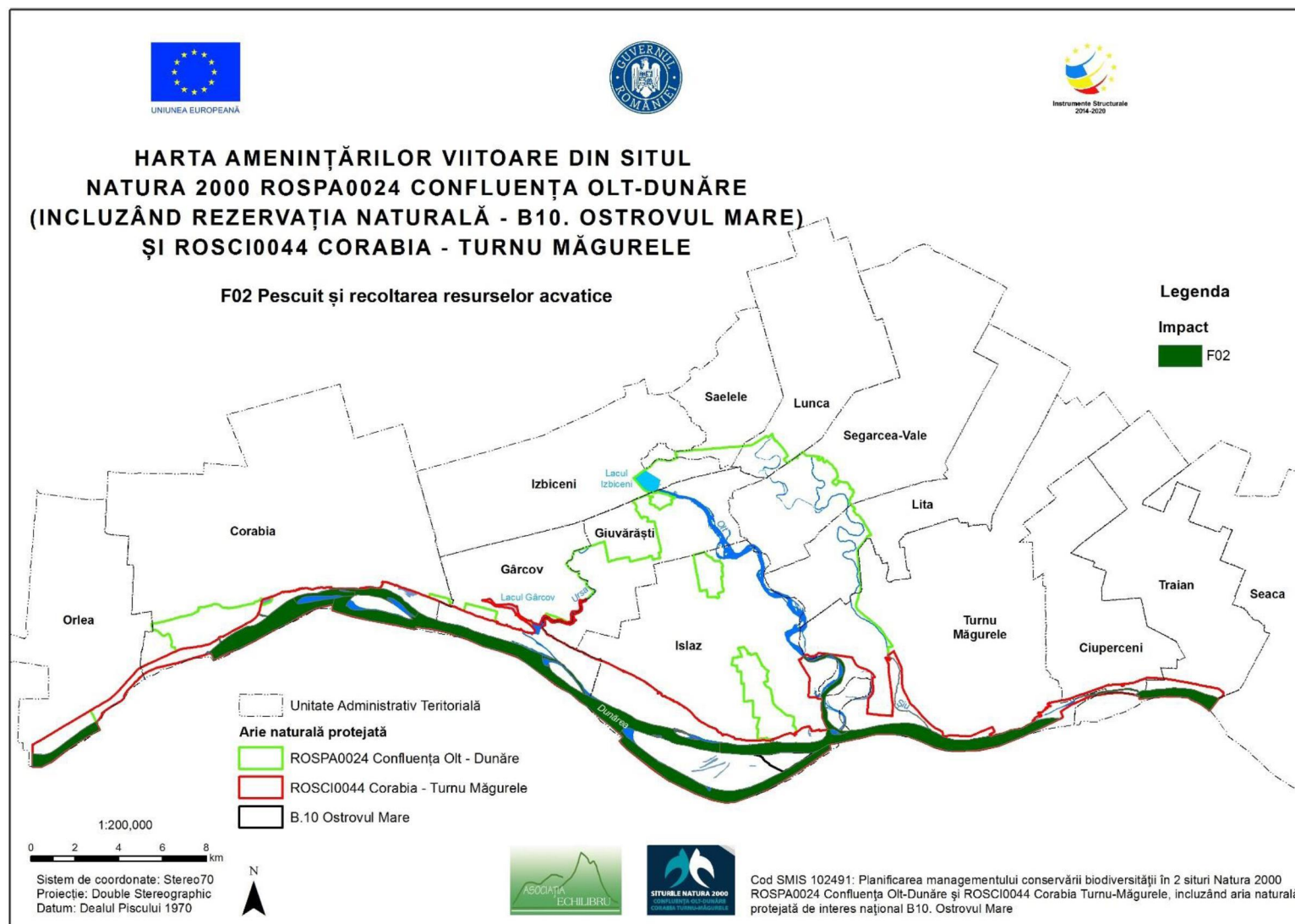
3.21.17. Harta amenințării viitoare F02.03.02. și a intensității acesteia la nivelul ariilor naturale protejate



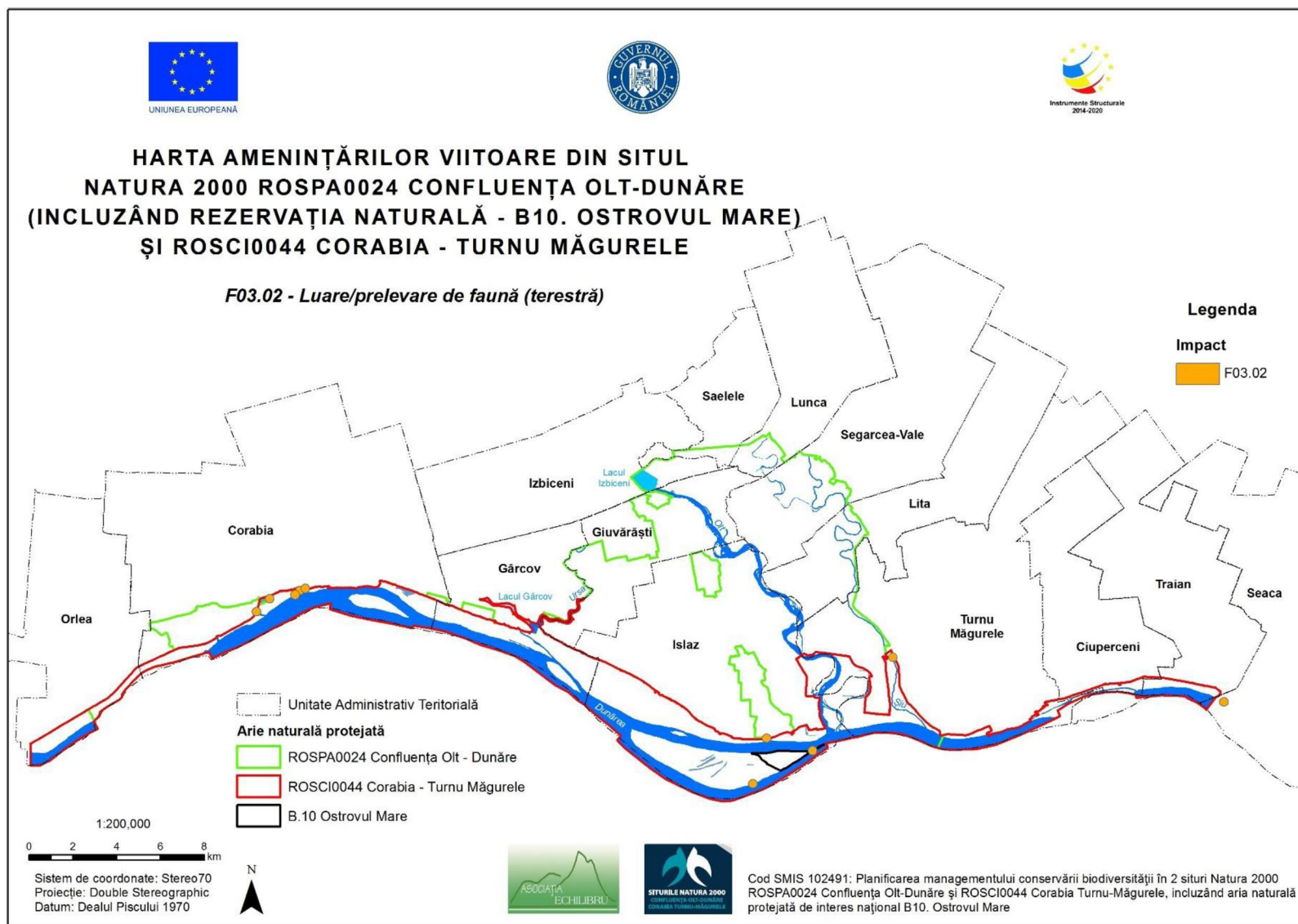
3.21.18. Harta amenințării viitoare F02.03. și a intensității acesteia la nivelul ariilor naturale protejate



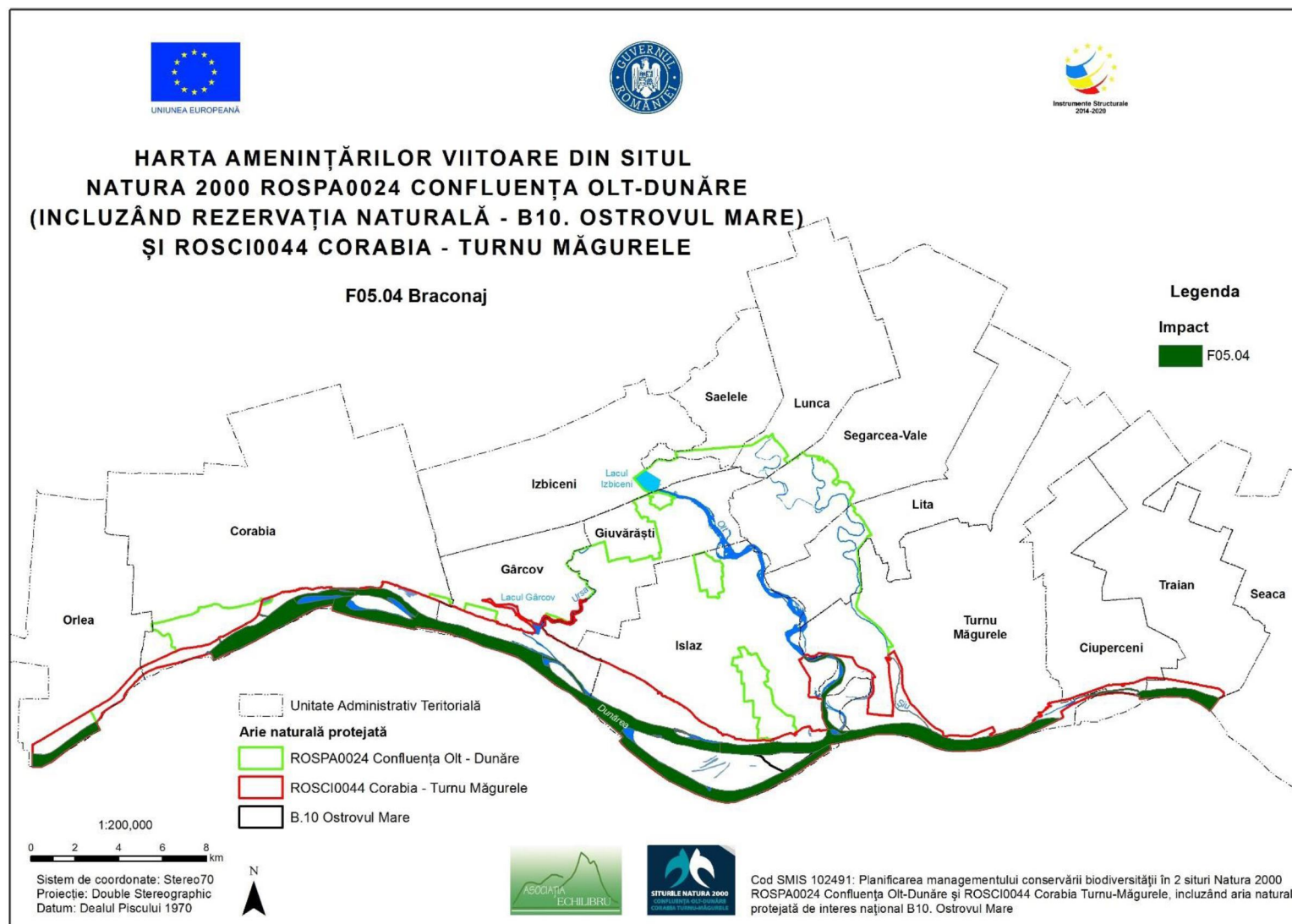
3.21.19. Harta amenințării viitoare F02. și a intensității acesteia la nivelul ariilor naturale protejate



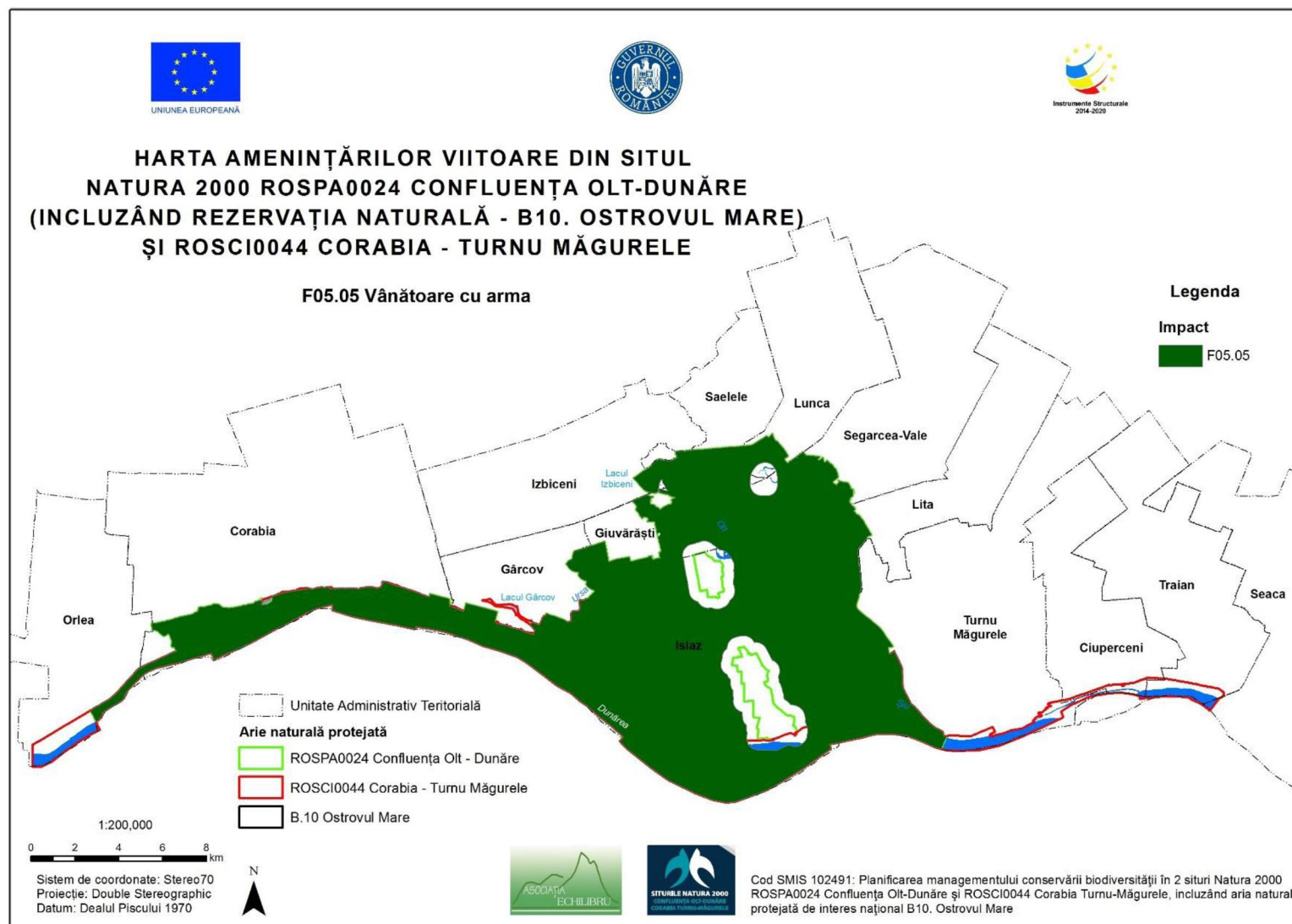
3.21.20. Harta amenințării viitoare F03.02 și a intensității acesteia la nivelul ariilor naturale protejate



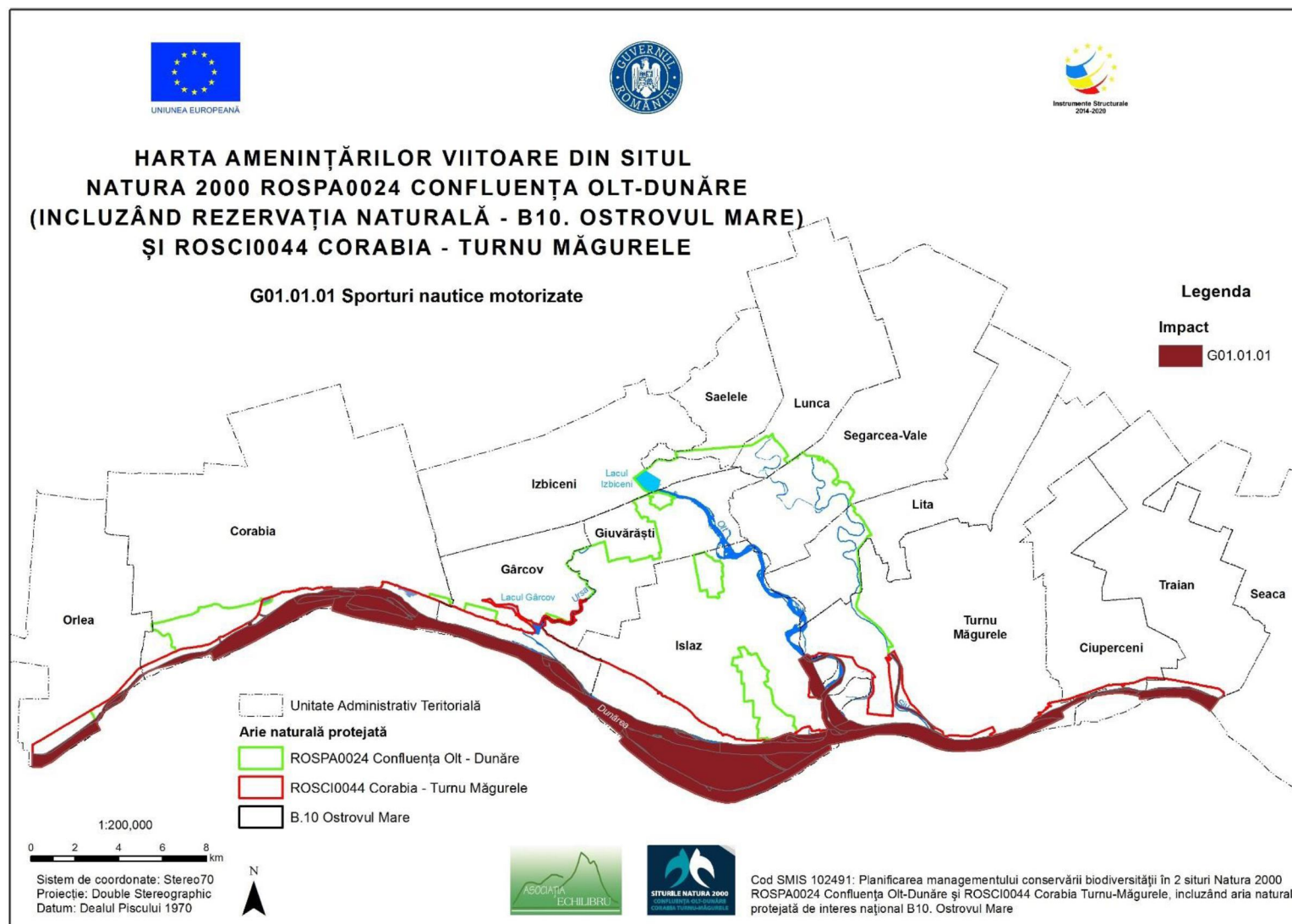
3.21.21. Harta amenințării viitoare F05.04 și a intensității acesteia la nivelul ariilor naturale protejate



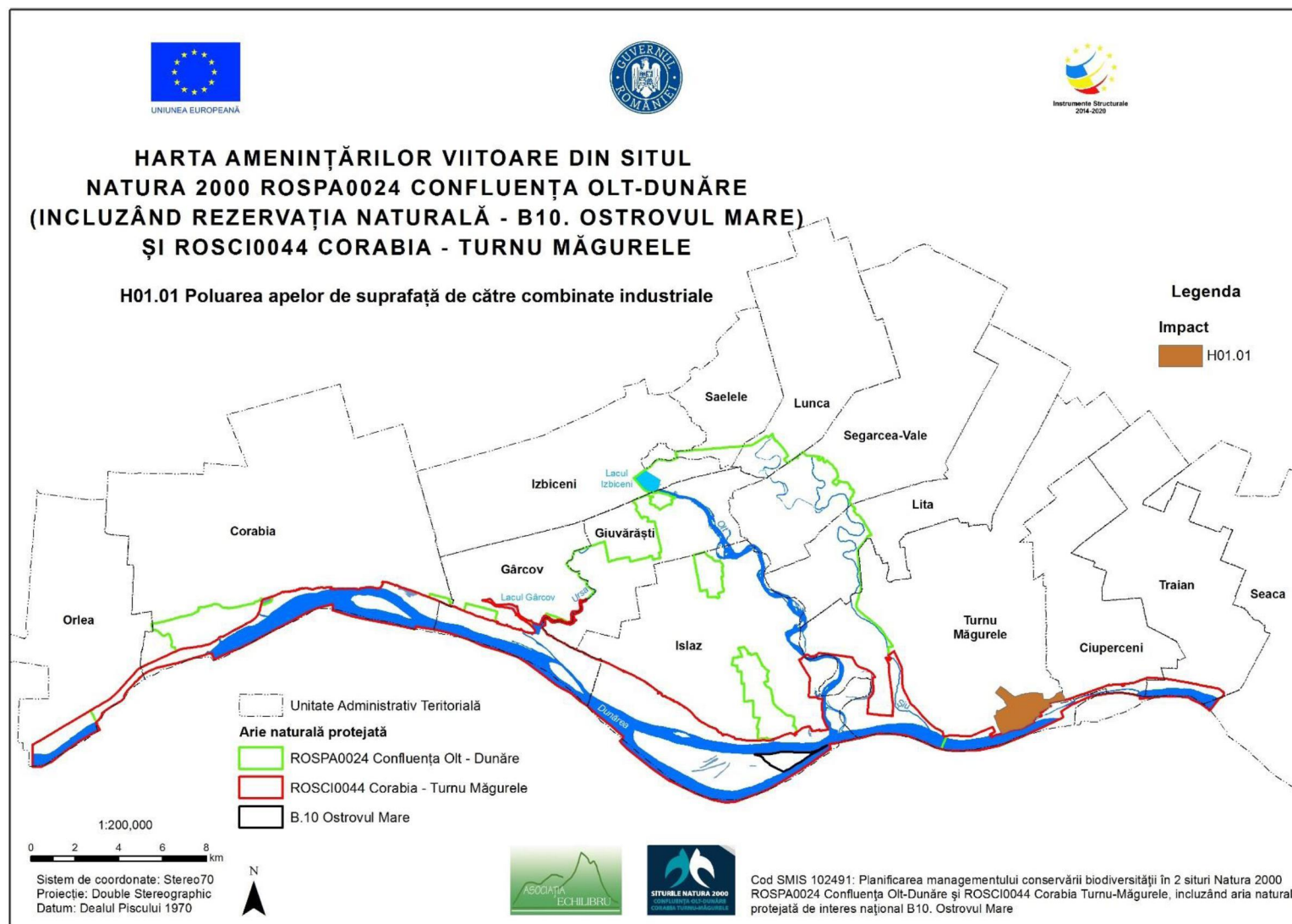
3.21.22. Harta amenințării viitoare F05.05. și a intensității acesteia la nivelul ariilor naturale protejate



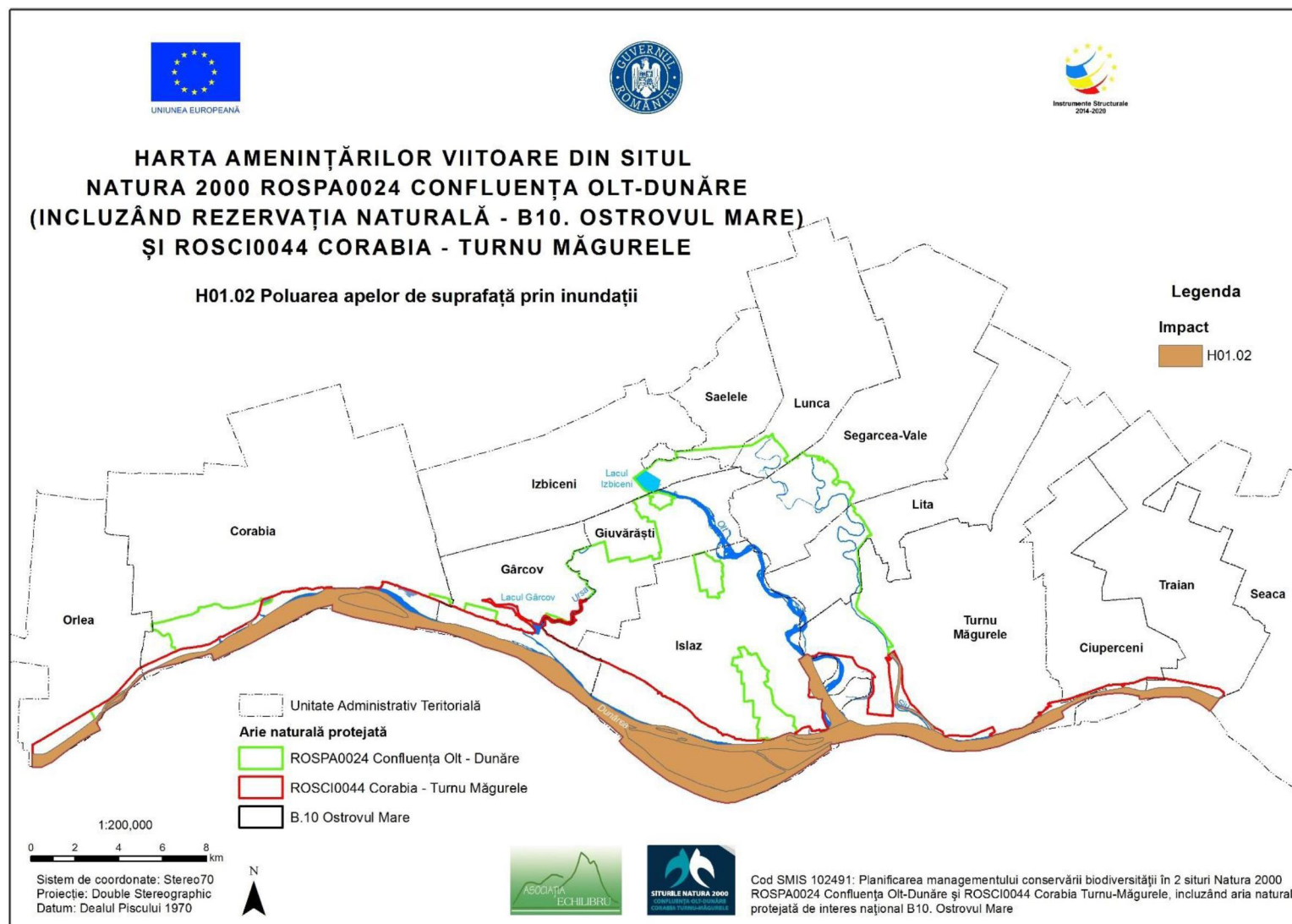
3.21.23. Harta amenințării viitoare G01.01.01. și a intensității acesteia la nivelul ariilor naturale protejate



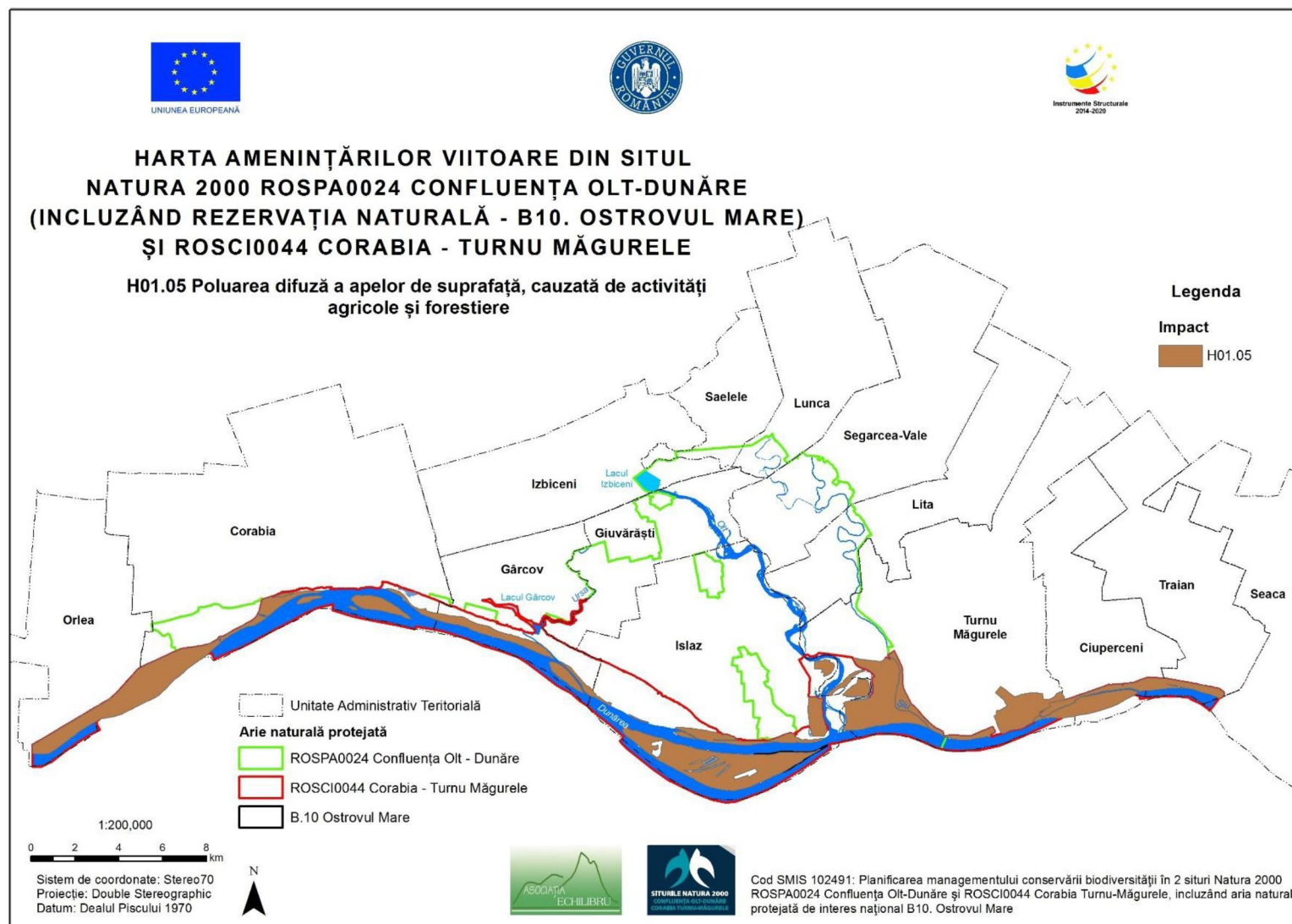
3.21.24. Harta amenințării viitoare H01.01. și a intensității acesteia la nivelul ariilor naturale protejate



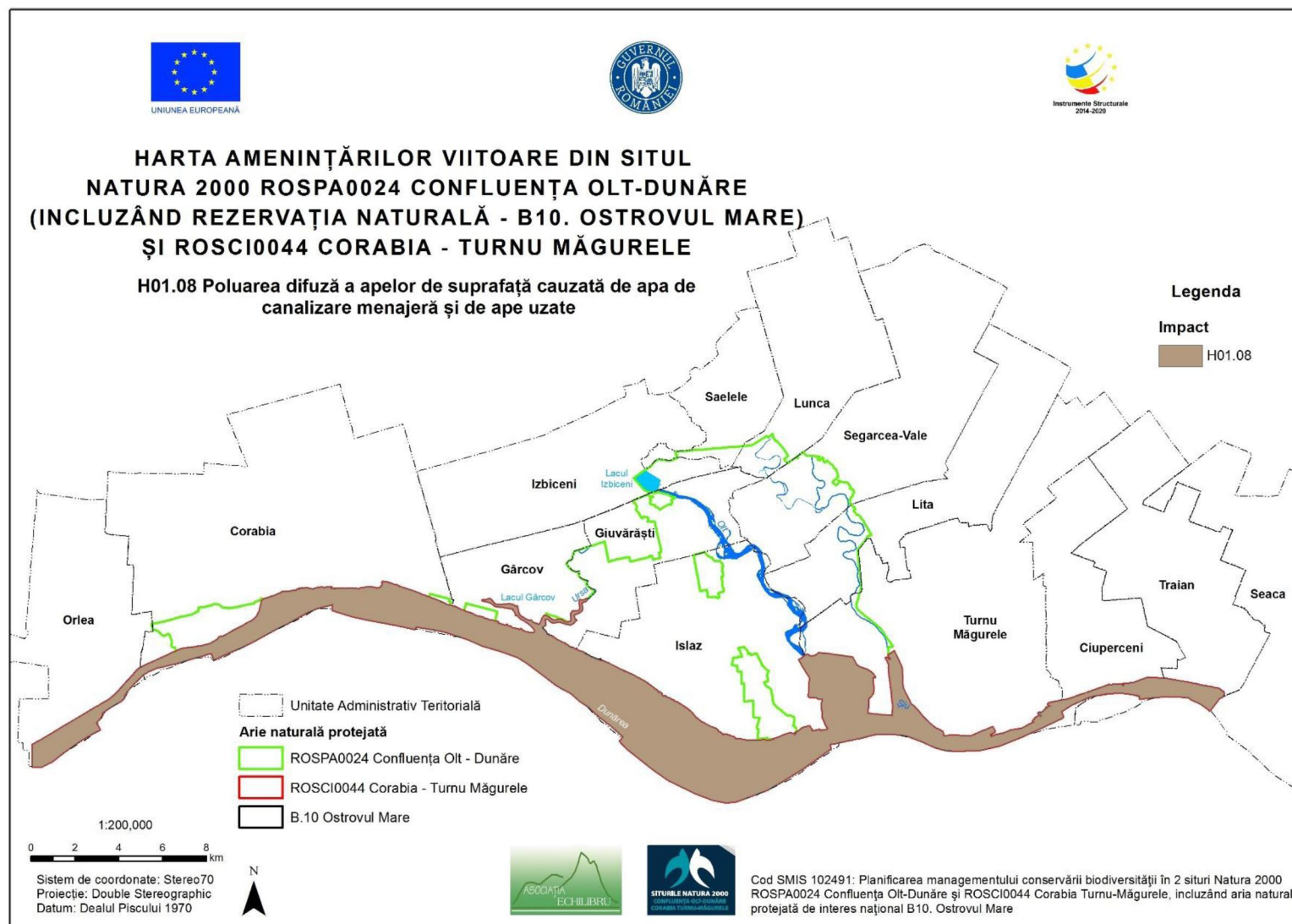
3.21.25. Harta amenințării viitoare H01.02. și a intensității acesteia la nivelul ariilor naturale protejate



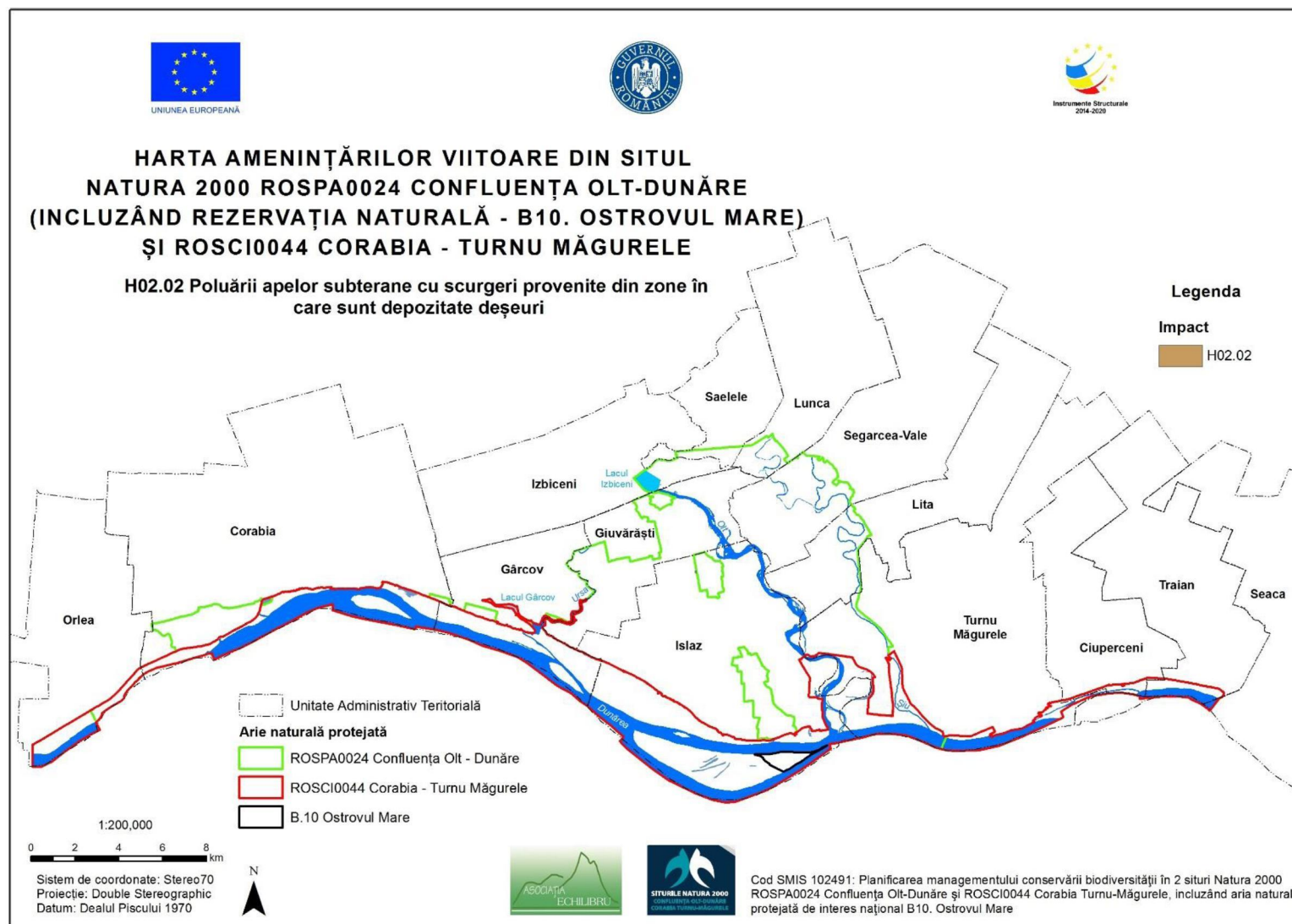
3.21.26. Harta amenințării viitoare H01.05. și a intensității acesteia la nivelul ariilor naturale protejate



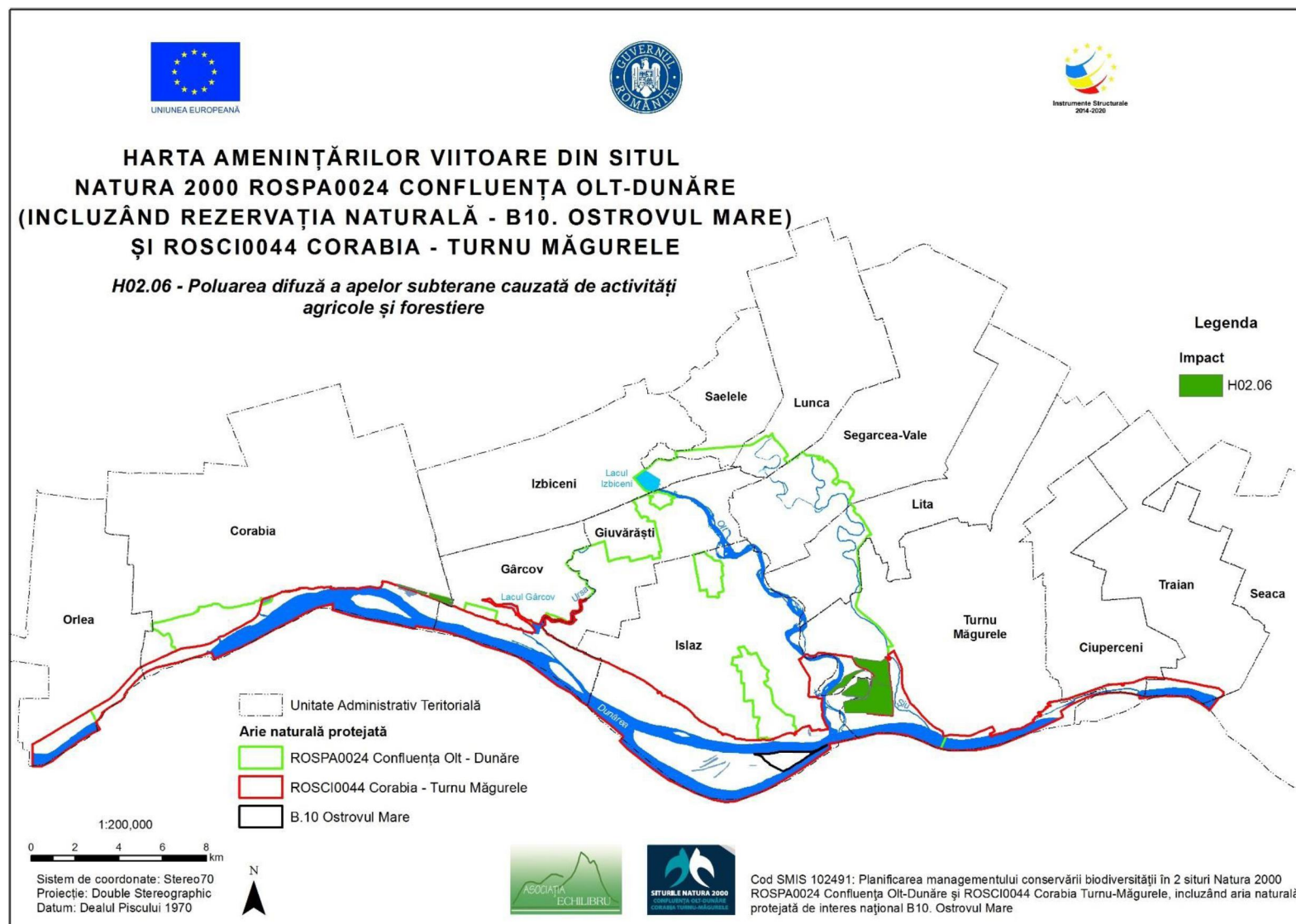
3.21.27. Harta amenințării viitoare H01.08. și a intensității acesteia la nivelul ariilor naturale protejate



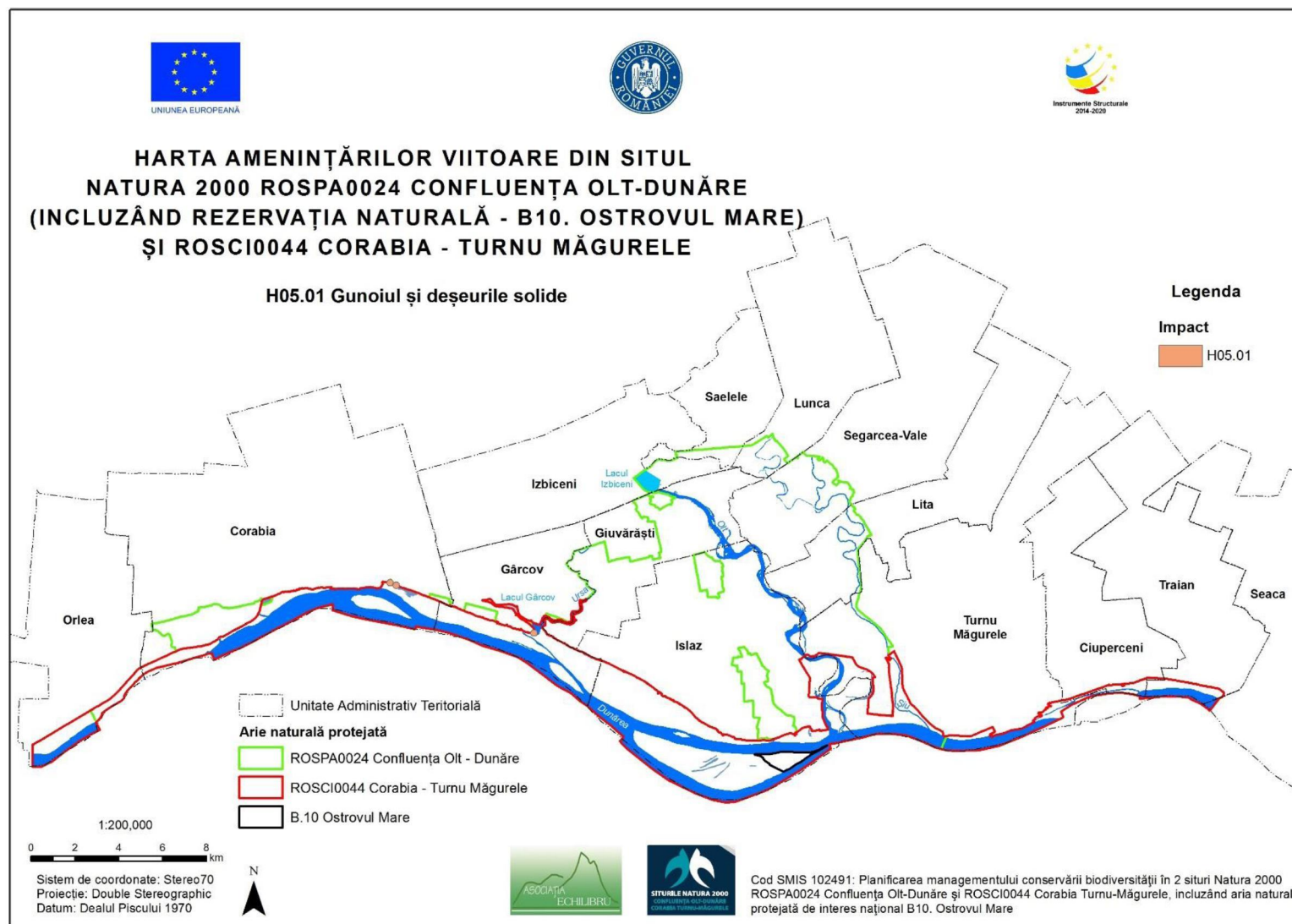
3.21.28. Harta amenințării viitoare H02.02. și a intensității acesteia la nivelul ariilor naturale protejate



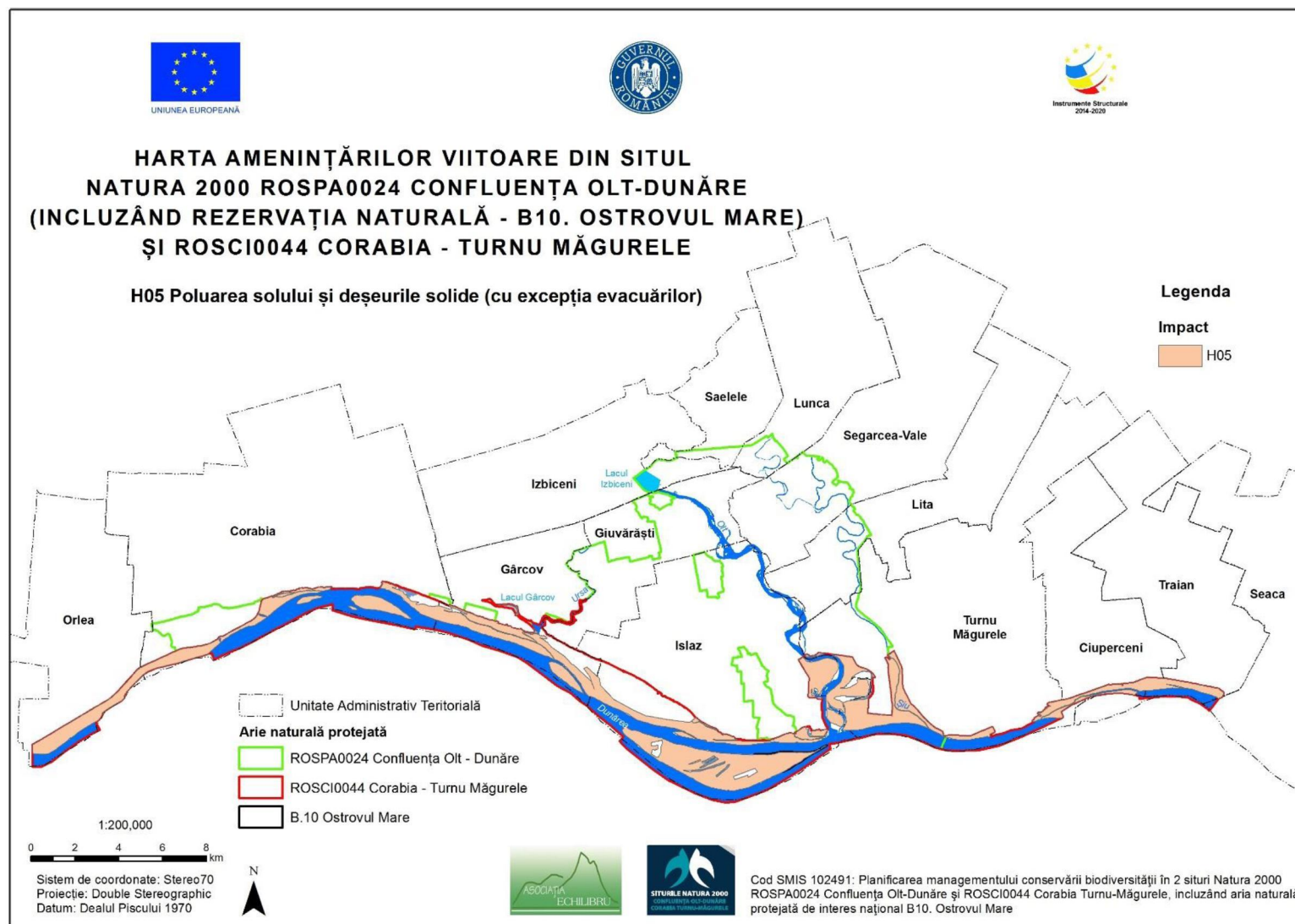
3.21.29. Harta amenințării viitoare H02.06. și a intensității acesteia la nivelul ariilor naturale protejate



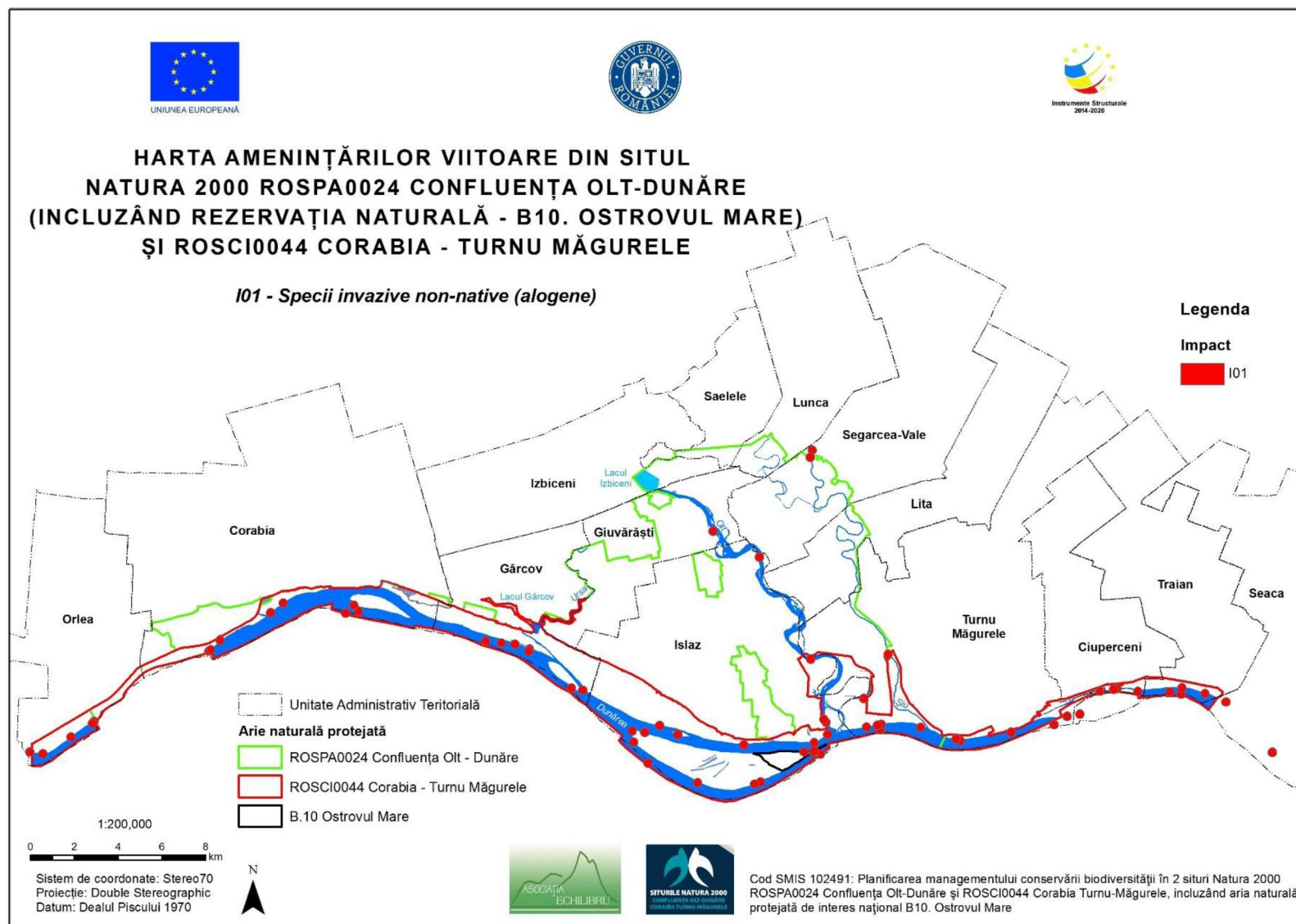
3.21.30. Harta amenințării viitoare H05.01. și a intensității acesteia la nivelul ariilor naturale protejate



3.21.31. Harta amenințării viitoare H05 și a intensității acesteia la nivelul ariilor naturale protejate



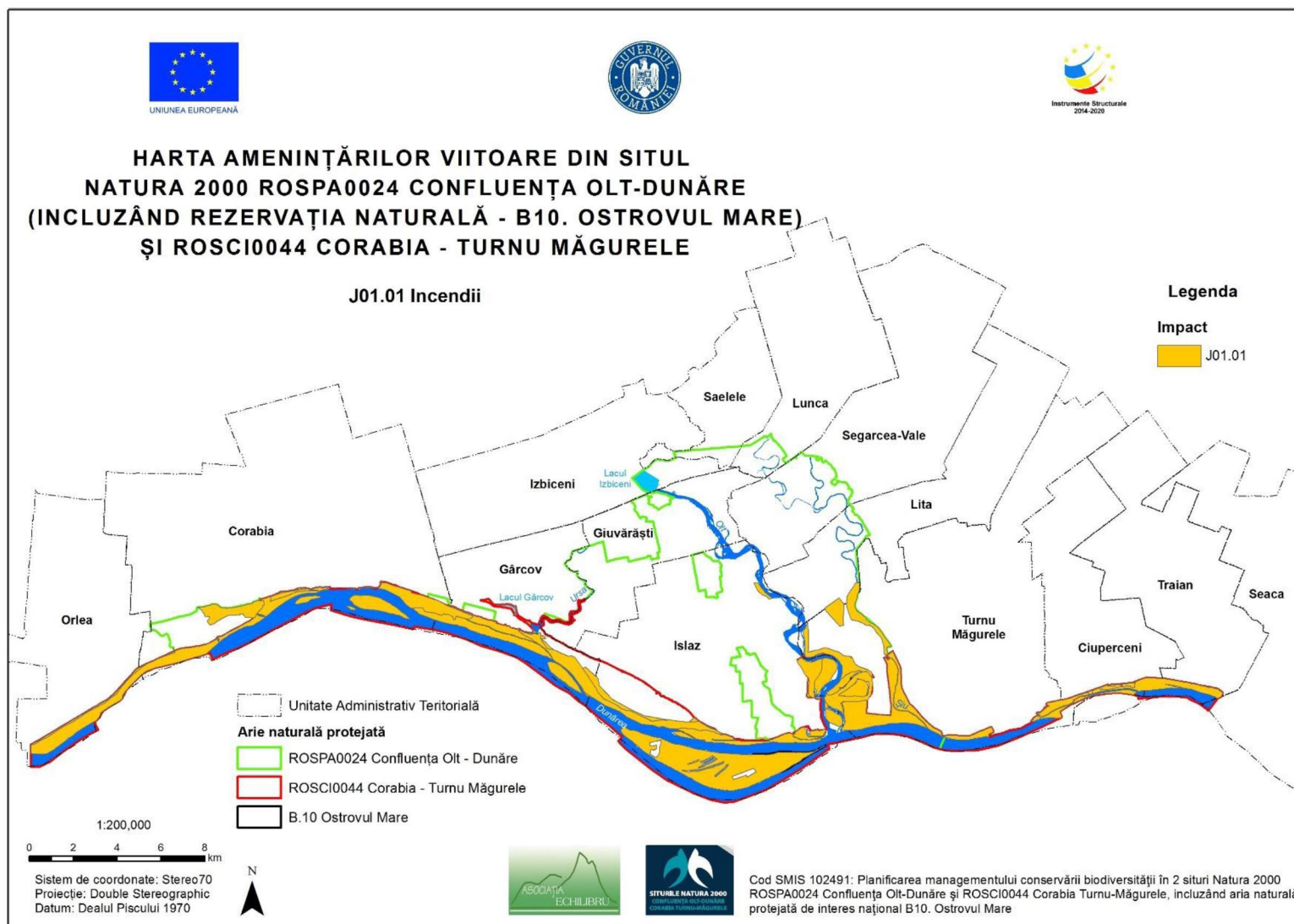
3.21.32. Harta amenințării viitoare I01, și a intensității acesteia la nivelul ariilor naturale protejate



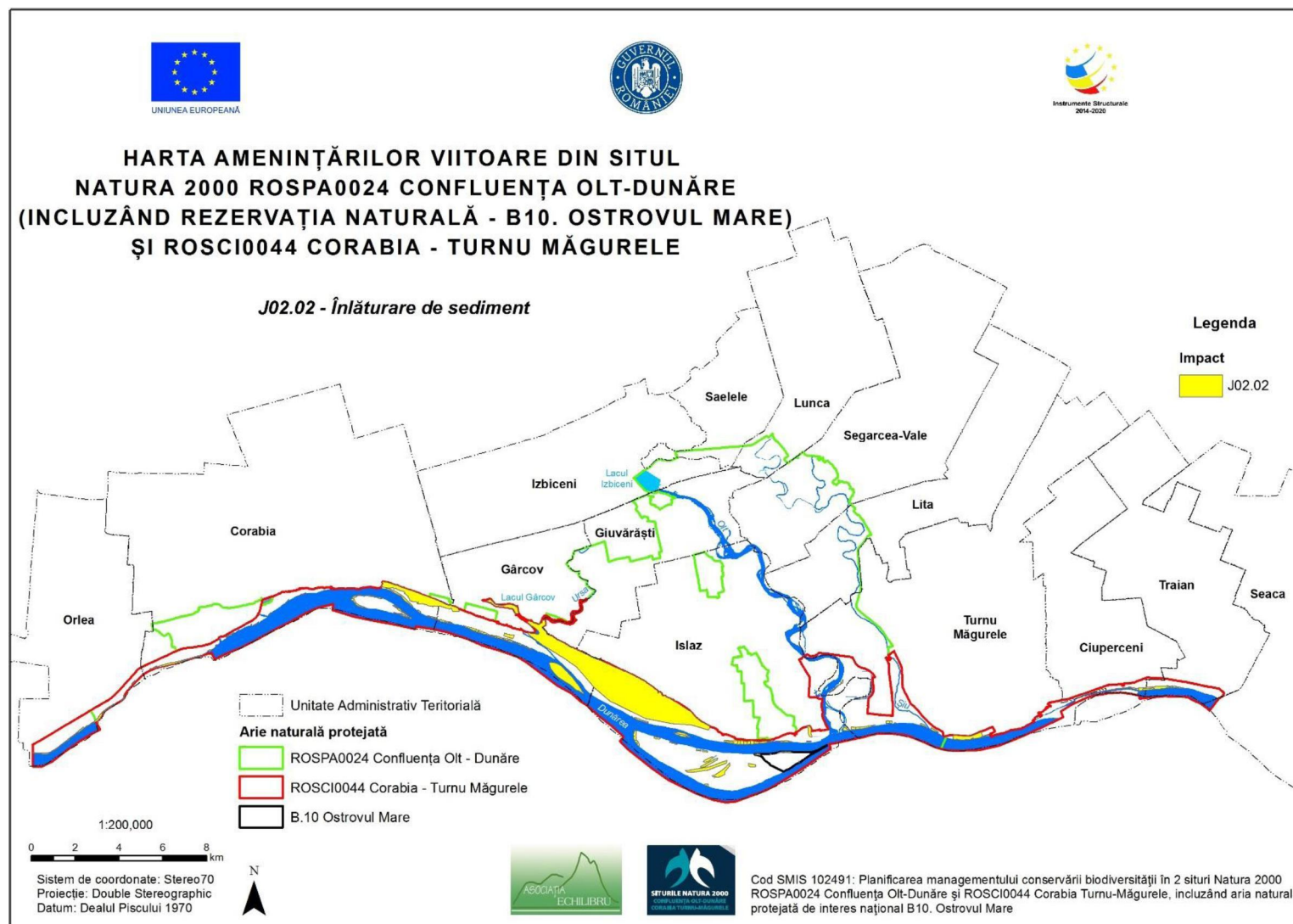
3.21.33. Harta amenințării viitoare I02. și a intensității acesteia la nivelul ariilor naturale protejate



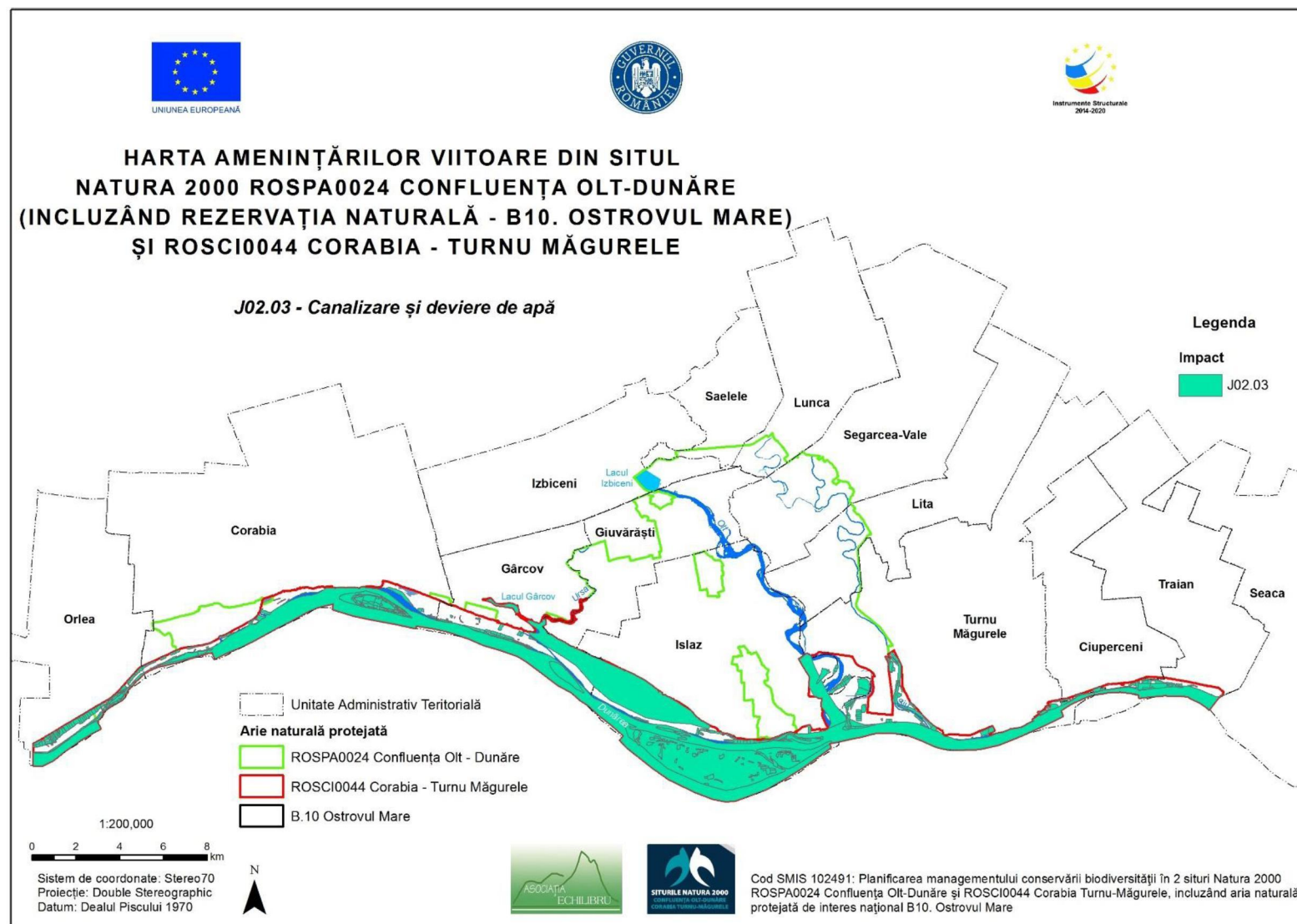
3.21.34. Harta amenințării viitoare J01.01. și a intensității acesteia la nivelul ariilor naturale protejate



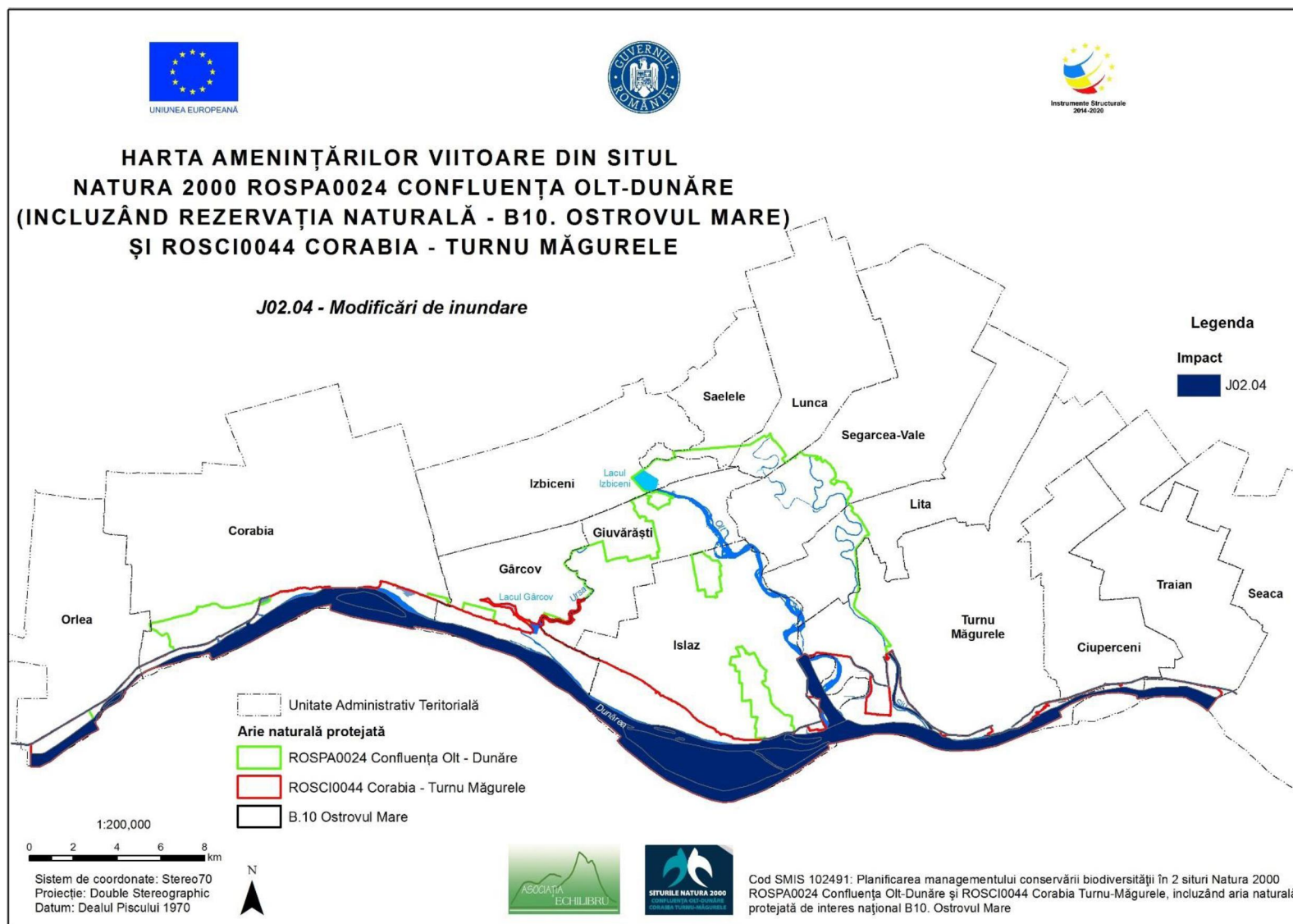
3.21.35. Harta amenințării viitoare J02.02. și a intensității acesteia la nivelul ariilor naturale protejate



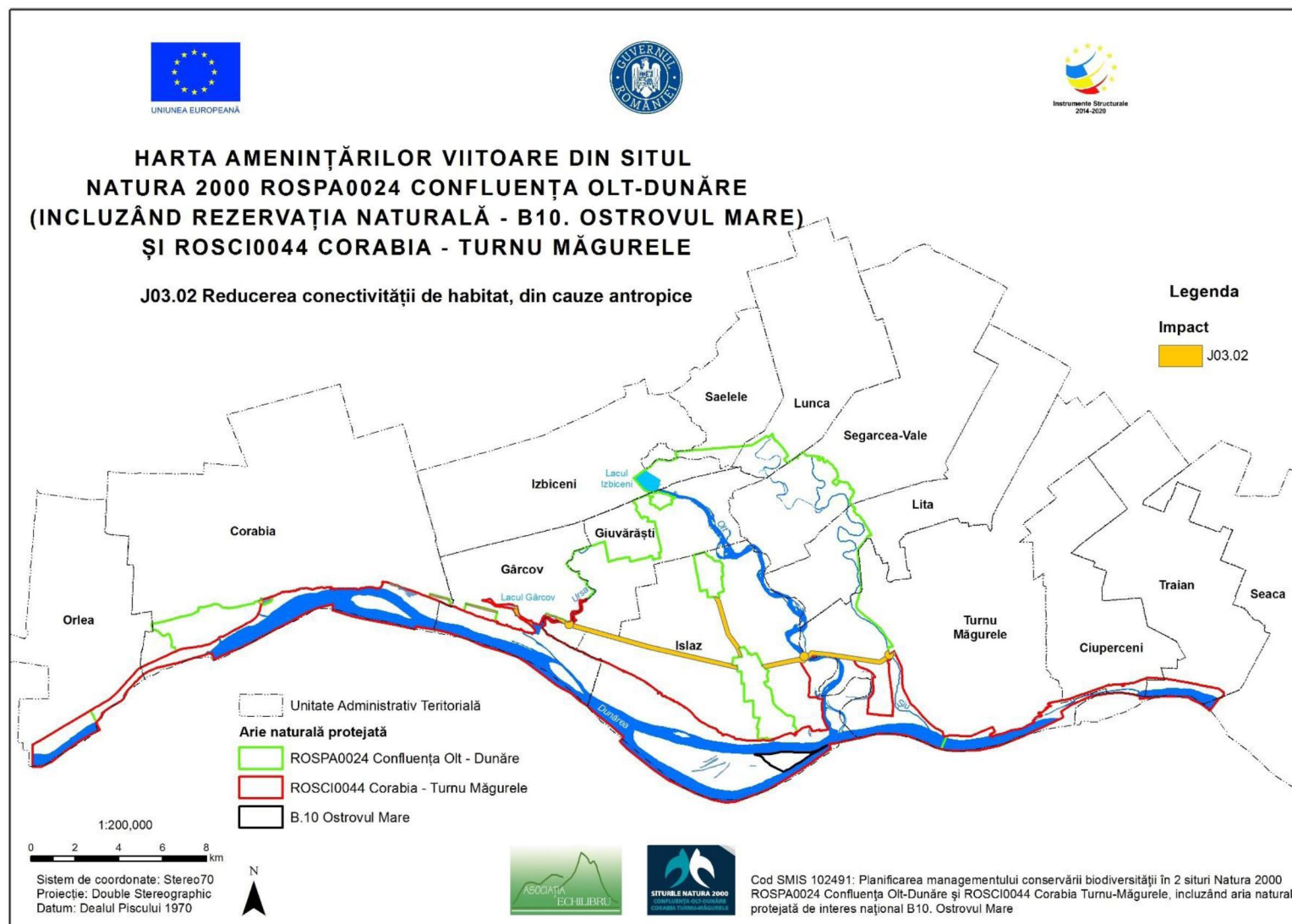
3.21.36. Harta amenințării viitoare J02.03. și a intensității acesteia la nivelul ariilor naturale protejate



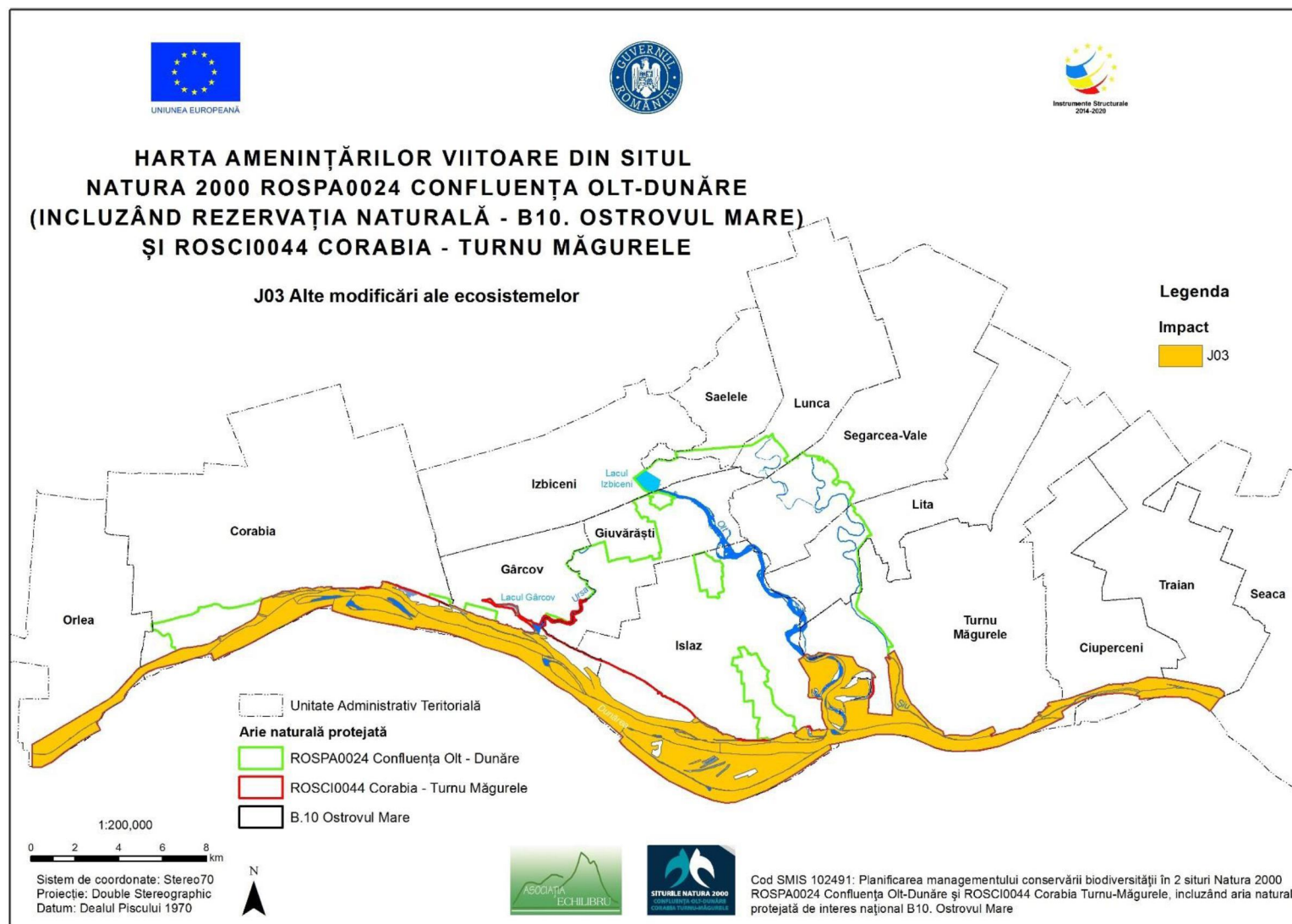
3.21.37. Harta amenințării viitoare J02.02. și a intensității acesteia la nivelul ariilor naturale protejate



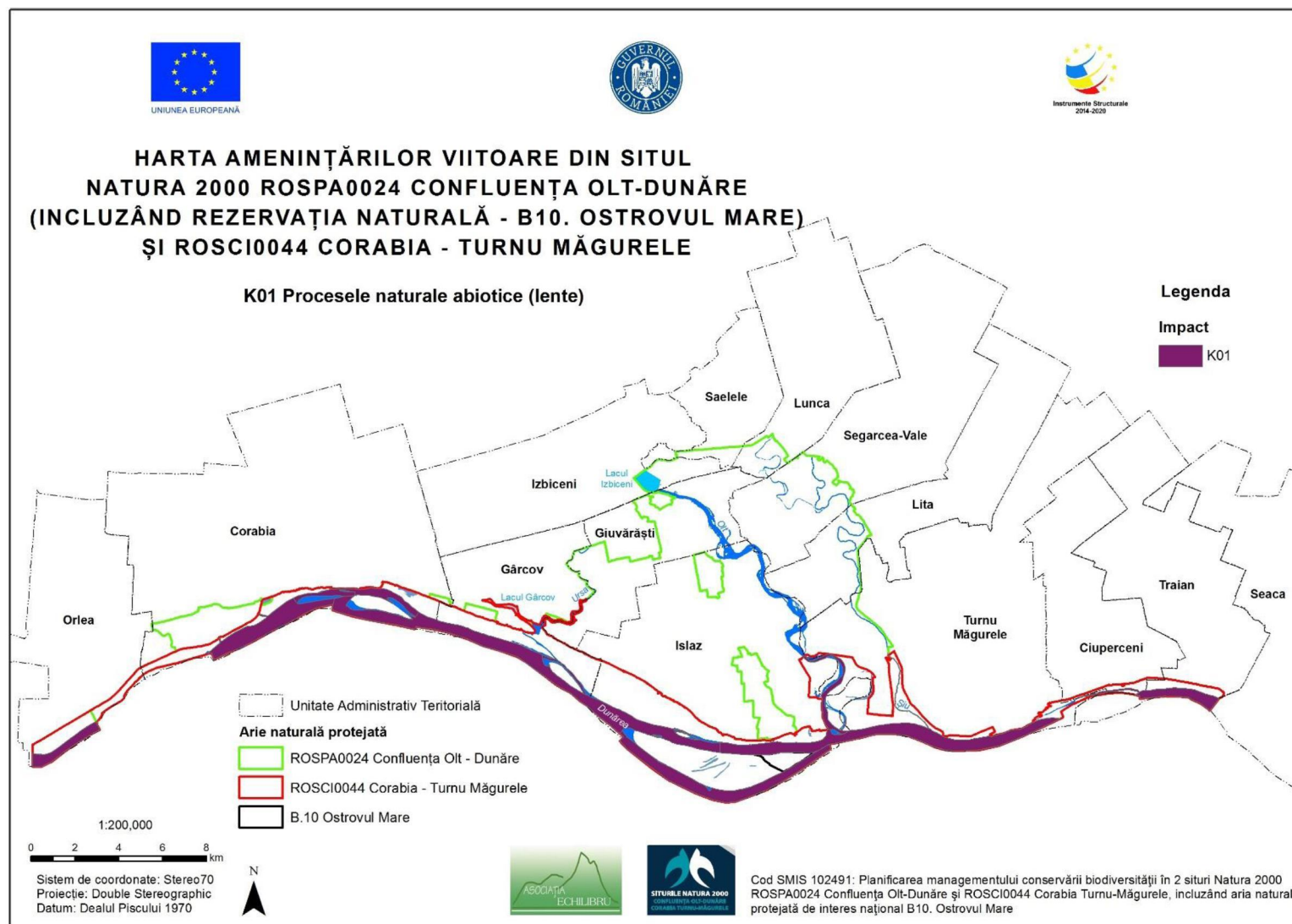
3.21.38. Harta amenințării viitoare J03.02. și a intensității acesteia la nivelul ariilor naturale protejate



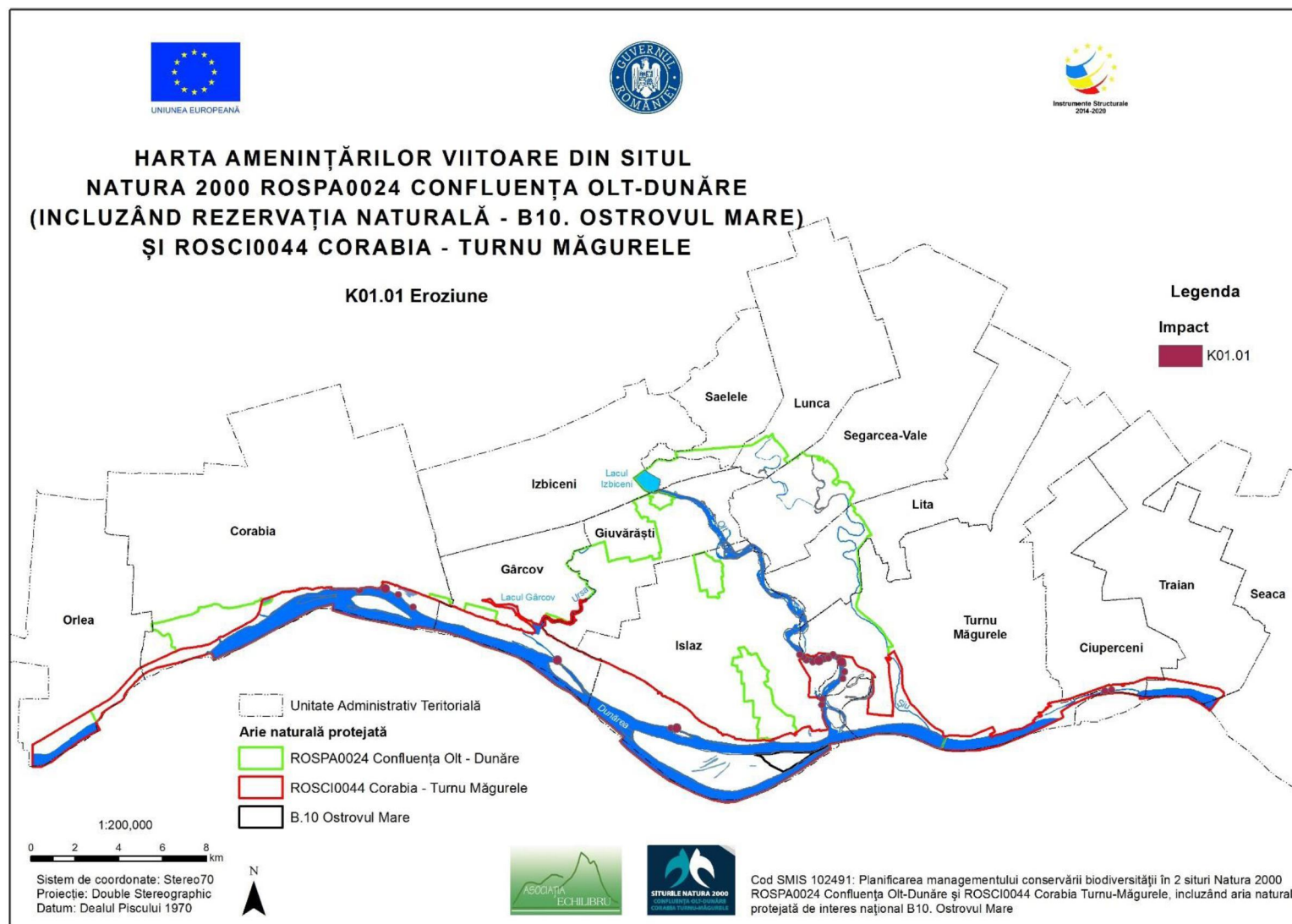
3.21.39. Harta amenințării viitoare J03. și a intensității acesteia la nivelul ariilor naturale protejate



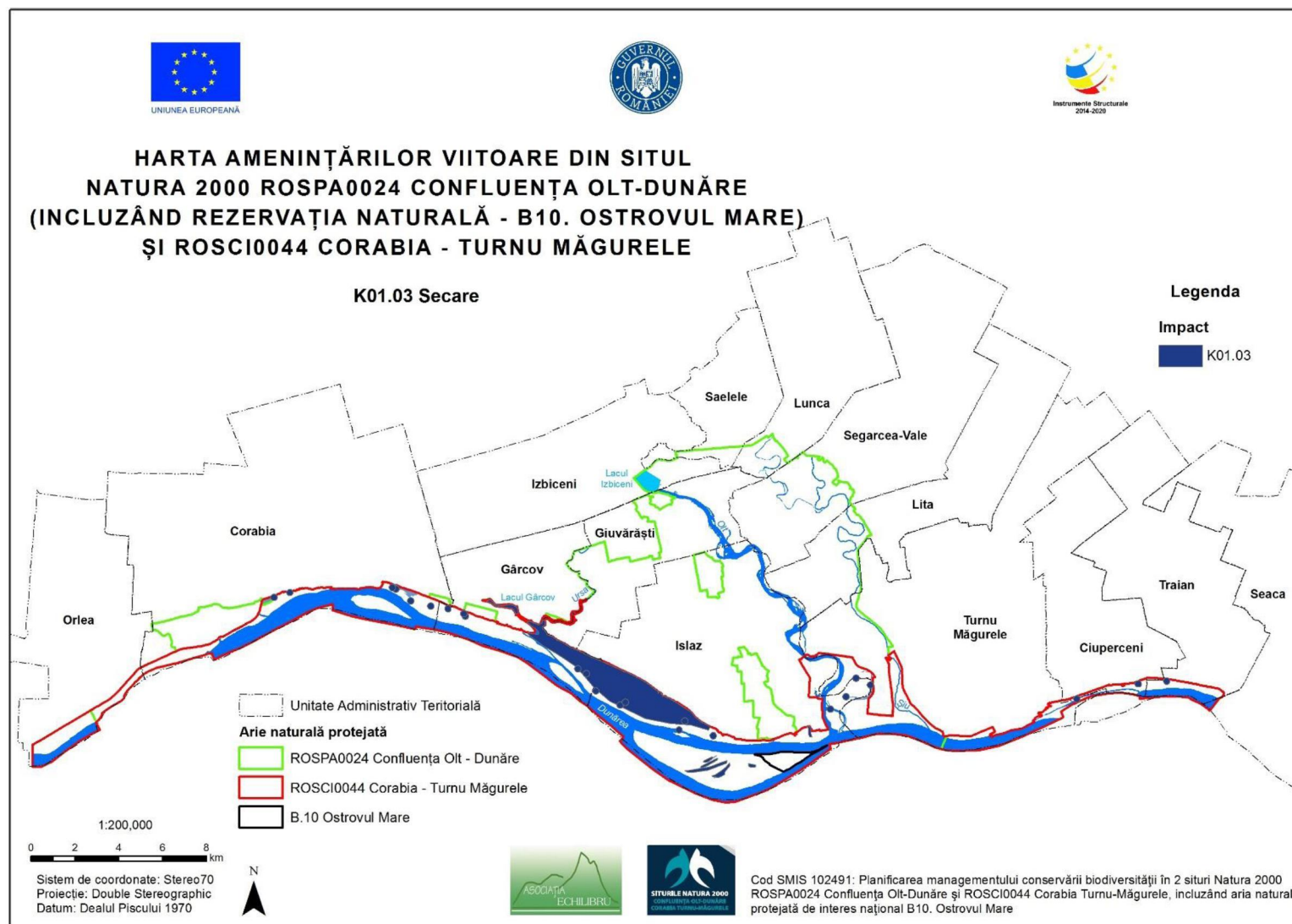
3.21.40. Harta amenințării viitoare K01. și a intensității acesteia la nivelul ariilor naturale protejate



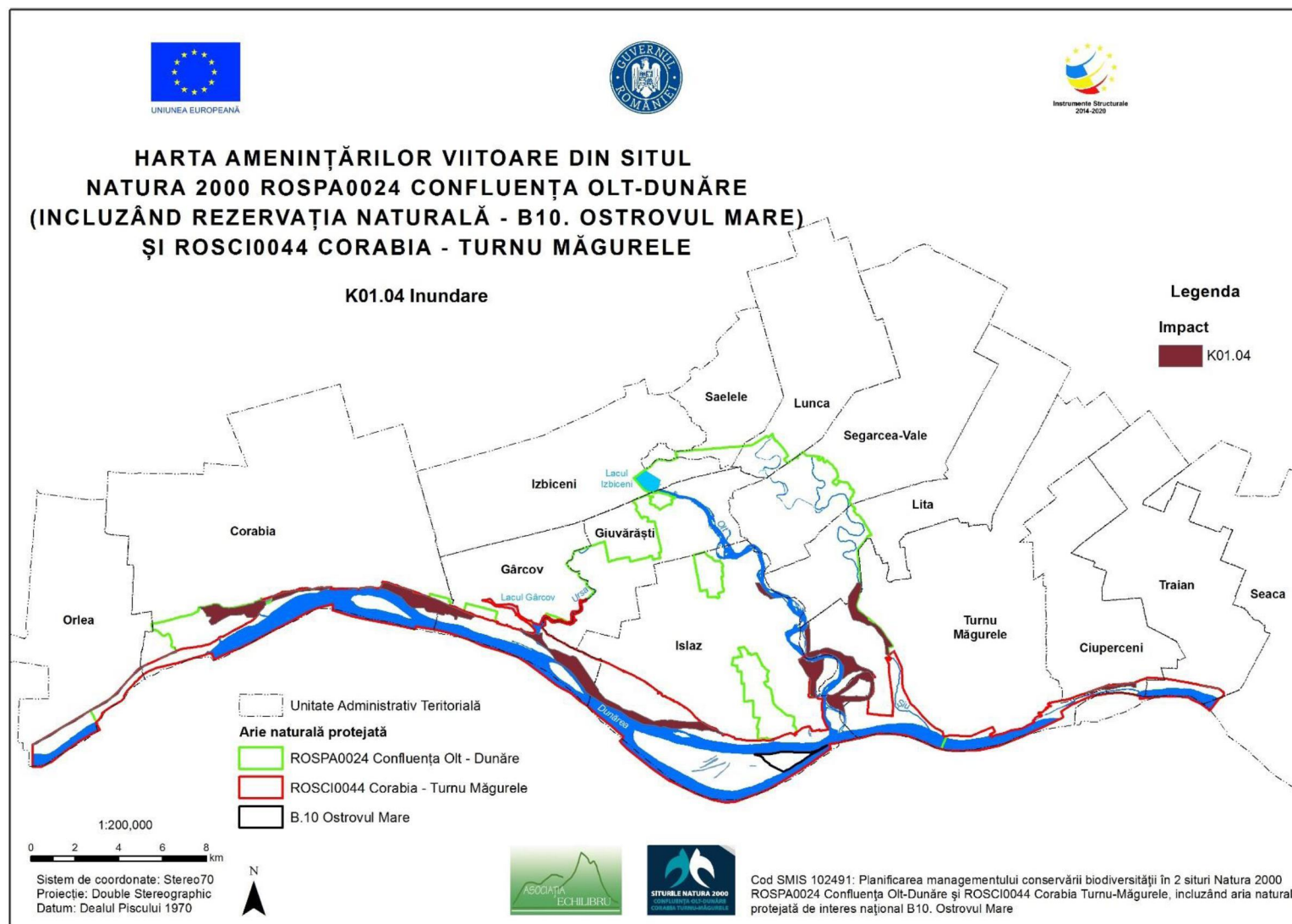
3.21.41. Harta amenințării viitoare K01.01. și a intensității acesteia la nivelul ariilor naturale protejate



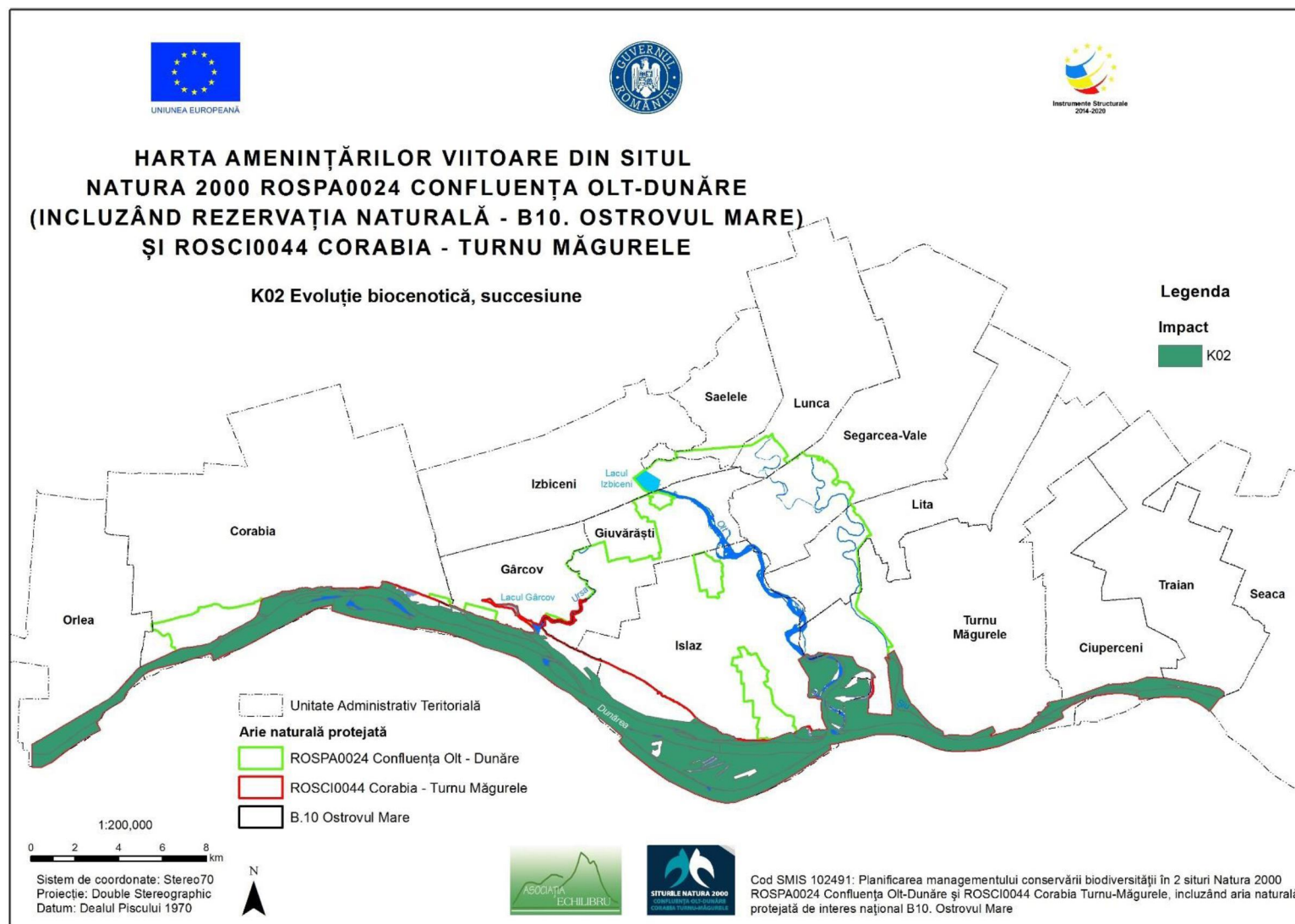
3.21.42. Harta amenințării viitoare K01.03. și a intensității acesteia la nivelul ariilor naturale protejate



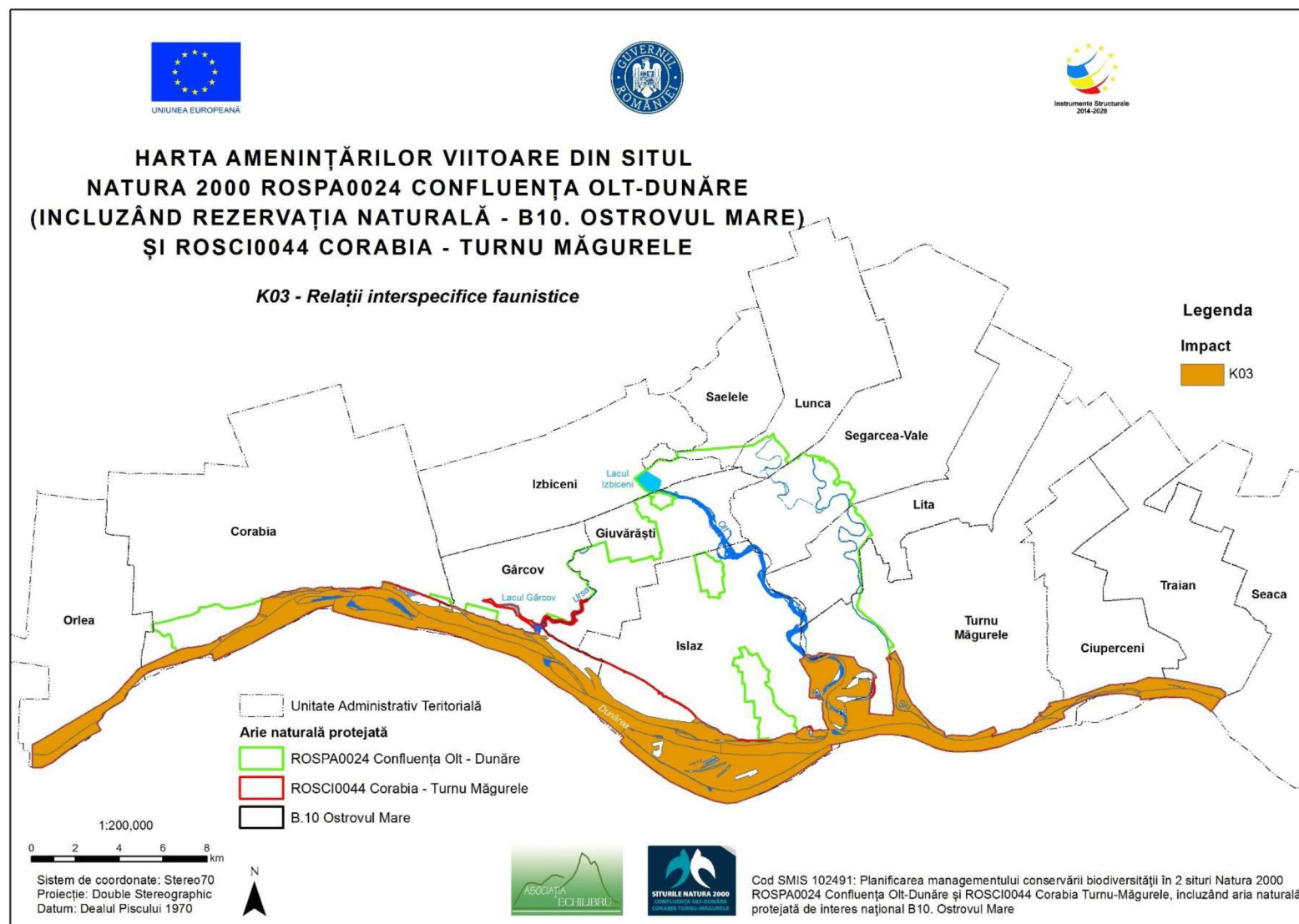
3.21.43. Harta amenințării viitoare K01.04. și a intensității acesteia la nivelul ariilor naturale protejate



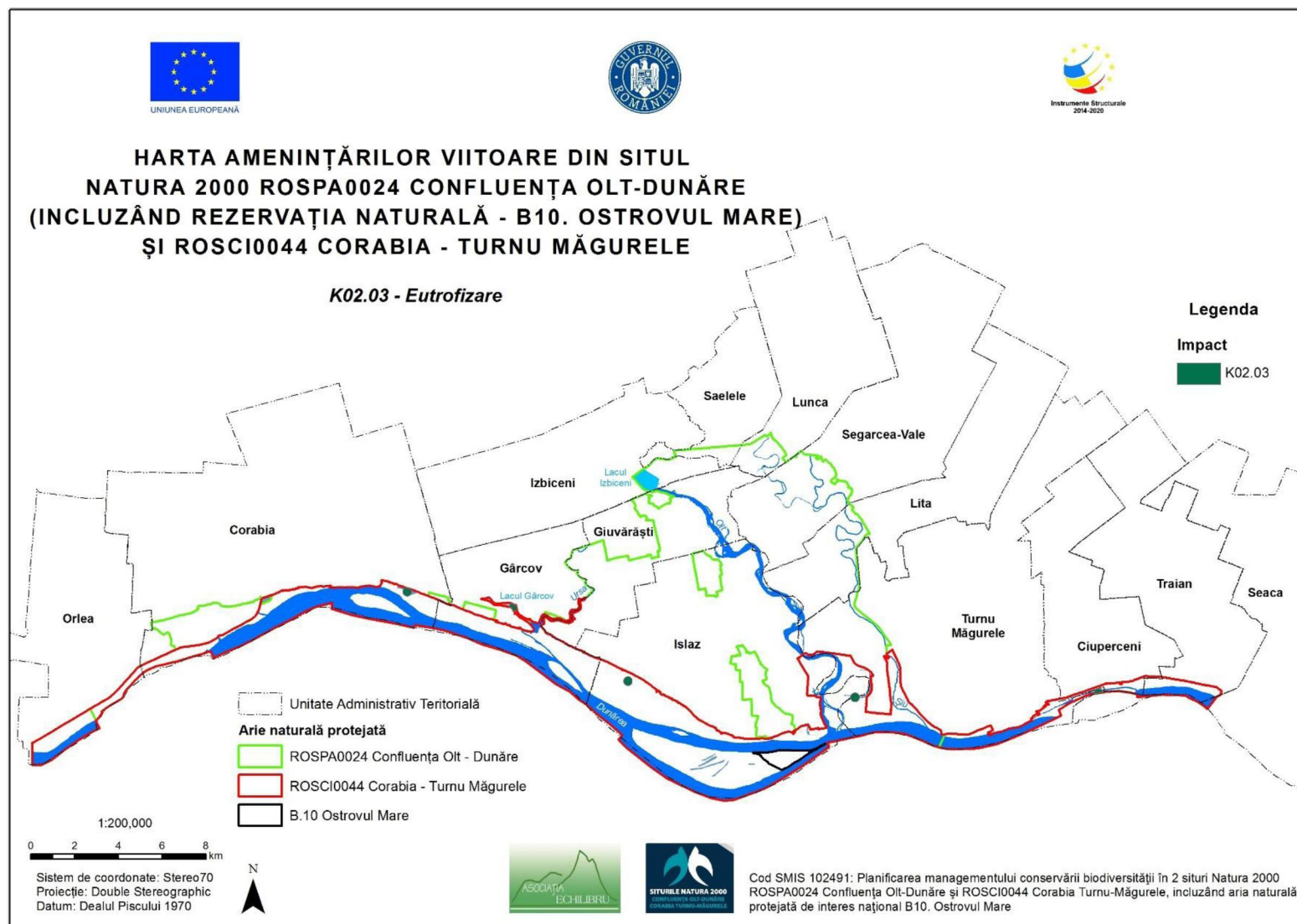
3.21.44. Harta amenințării viitoare K02. și a intensității acesteia la nivelul ariilor naturale protejate



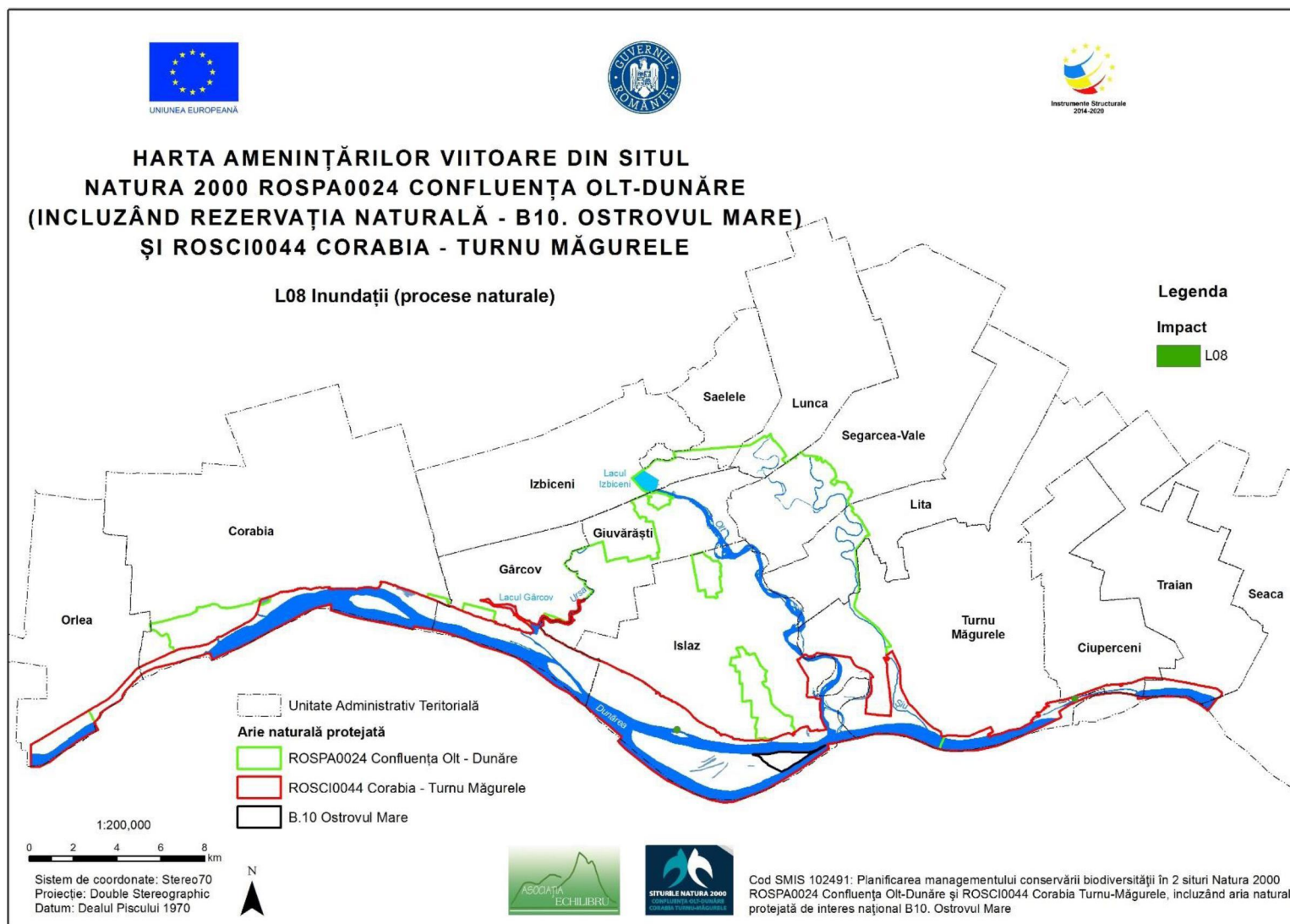
3.21.45. Harta amenințării viitoare K03. și a intensității acesteia la nivelul ariilor naturale protejate



3.21.44. Harta amenințării viitoare K02.03 și a intensității acesteia la nivelul ariilor naturale protejate



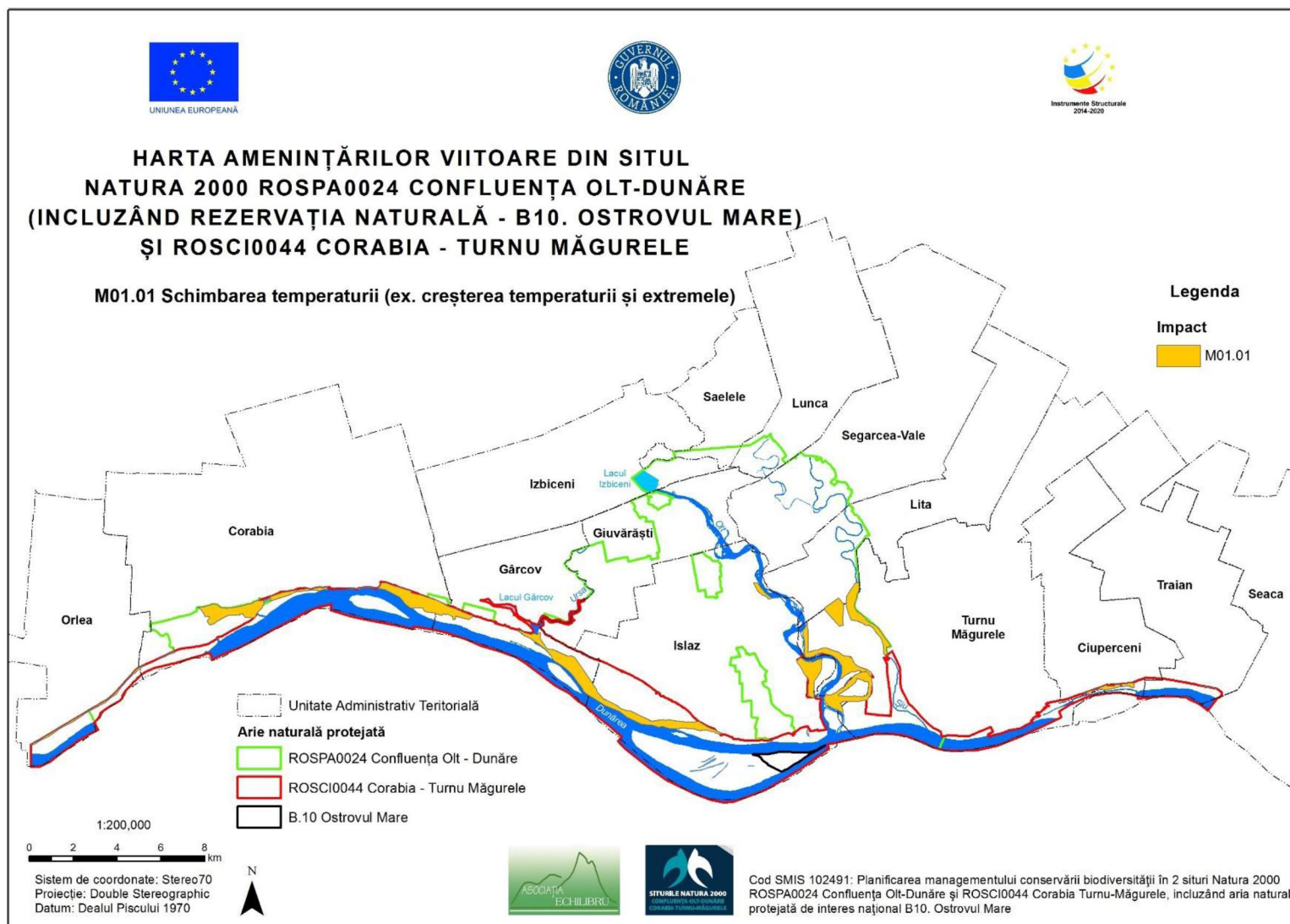
Anexa 3.21.45. Harta amenințării viitoare L08. și a intensității acesteia la nivelul ariilor naturale protejate



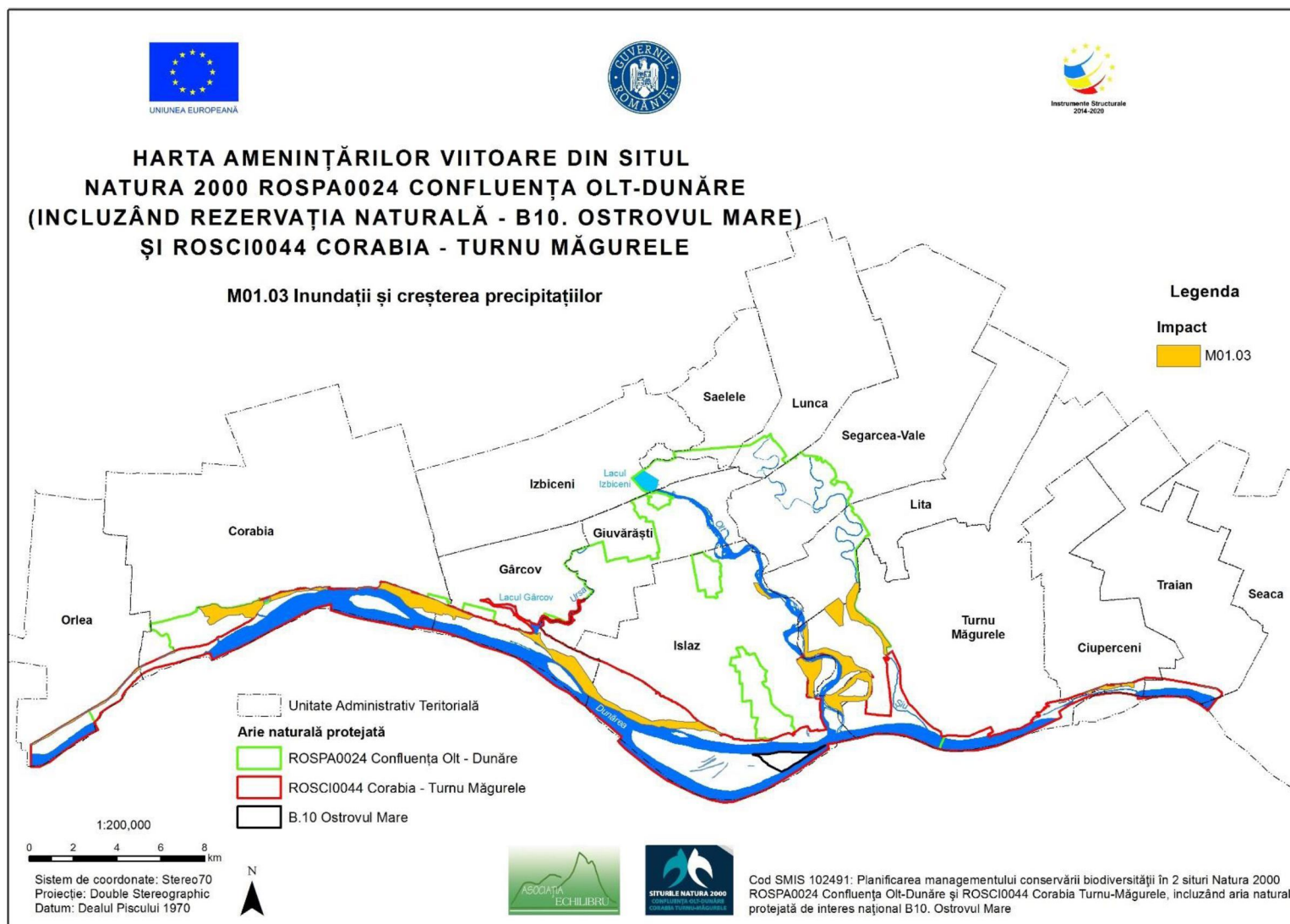
Anexa 3.21.46. Harta amenințării viitoare M01. și a intensității acesteia la nivelul ariilor naturale protejate



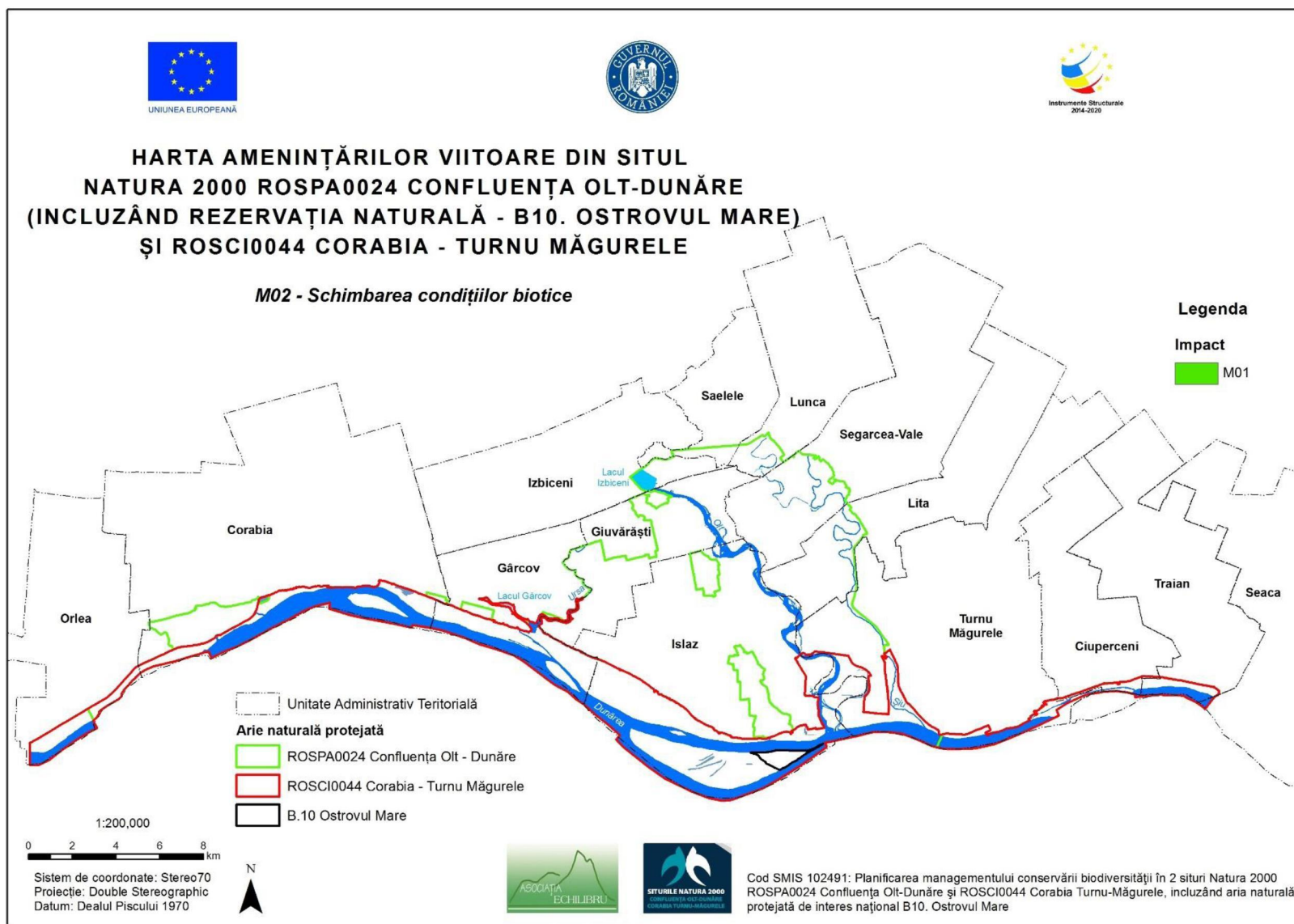
Anexa 3.21.47. Harta amenințării viitoare M01.01. și a intensității acesteia la nivelul ariilor naturale protejate



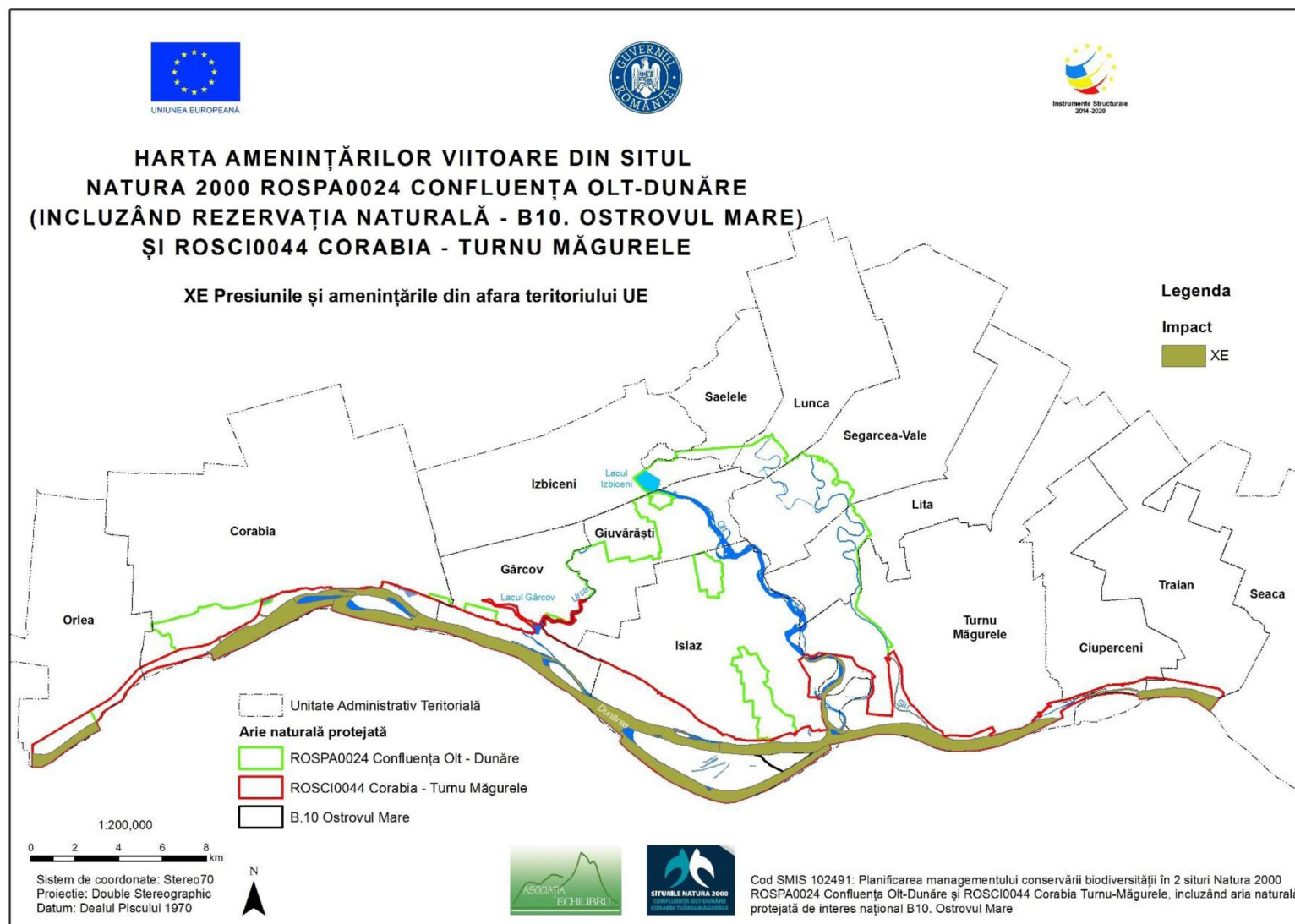
Anexa 3.21.48. Harta amenințării viitoare M01.03. și a intensității acesteia la nivelul ariilor naturale protejate



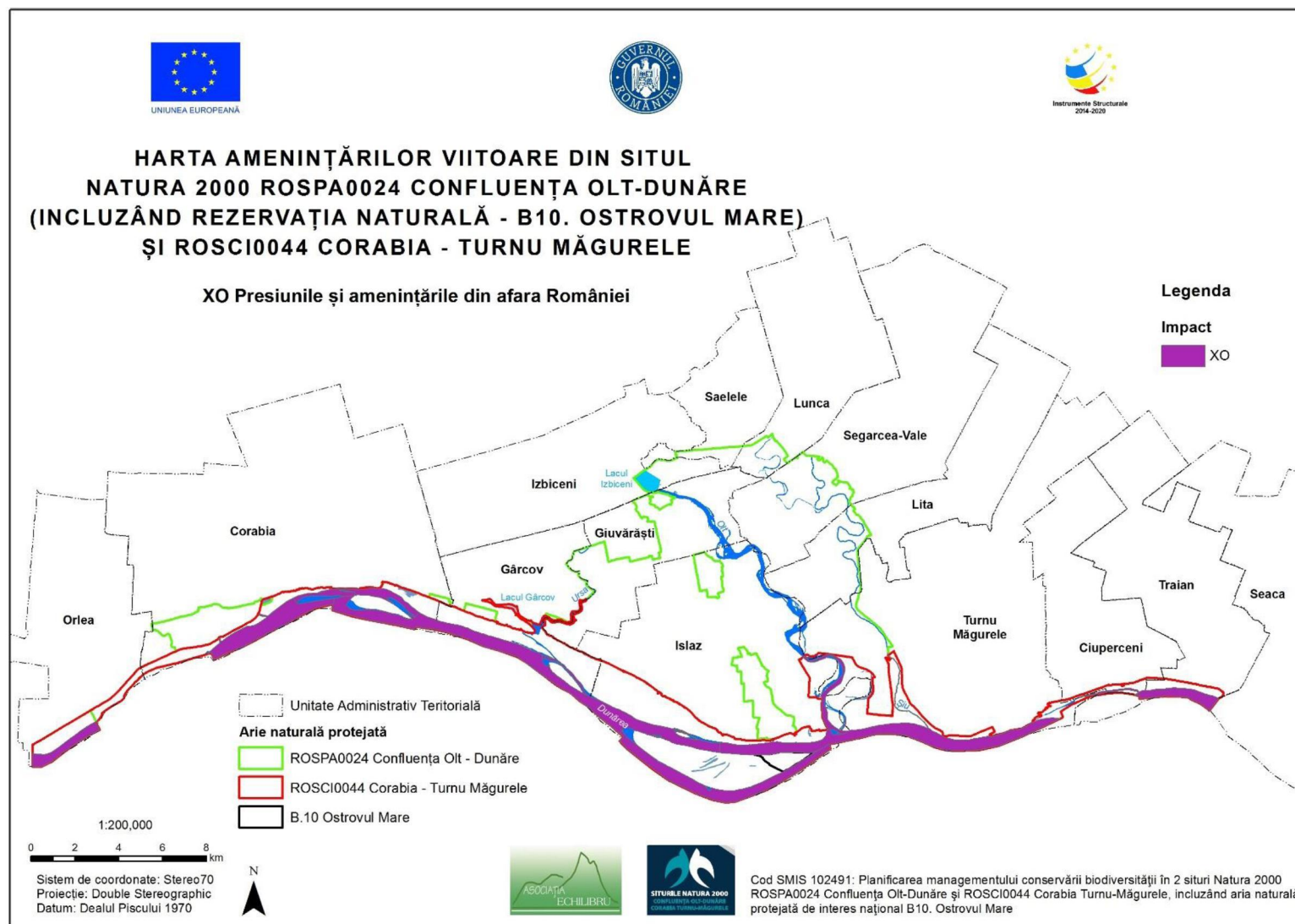
Anexa 3.21.49. Harta amenințării viitoare M02. și a intensității acesteia la nivelul ariilor naturale protejate



3.21.50. Harta amenințării viitoare XE și a intensității acesteia la nivelul ariilor naturale protejate



3.21.51. Harta amenințării viitoare XO și a intensității acesteia la nivelul ariilor naturale protejate



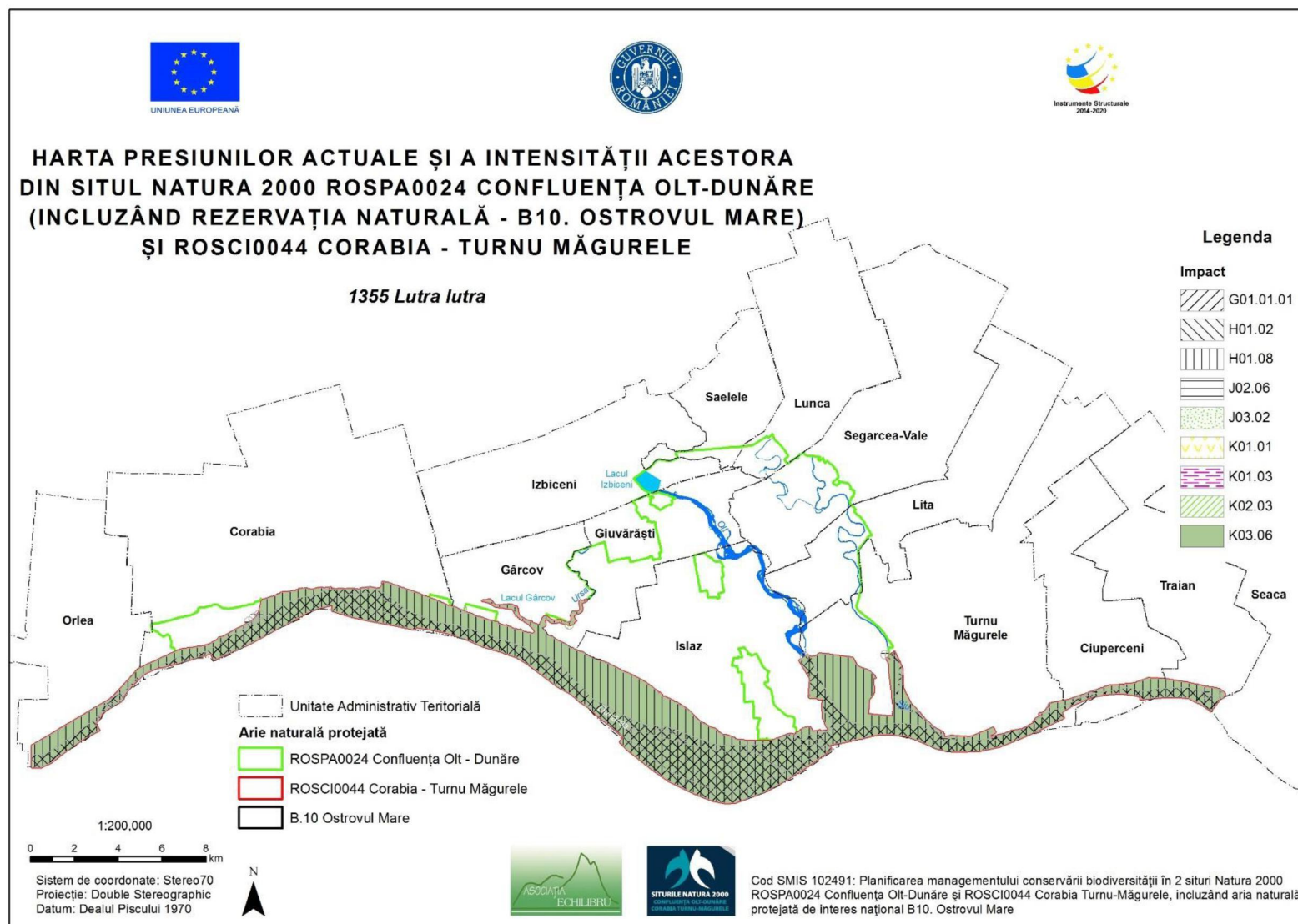
3.22. Harta distribuției impacturilor asupra speciilor

3.22.1. Hărțile presiunilor actuale și a intensității acestora la nivelul ariilor naturale protejate asupra speciilor de mamifere

3.22.1.1. Hărțile presiunilor actuale și a intensității acestora la nivelul ariilor naturale protejate asupra speciei *Lutra lutra*



3.22.1.2. Hărțile presiunilor actuale și a intensității acestora la nivelul ariilor naturale protejate asupra speciei *Lutra lutra* 2



3.22.1.3. Hărțile presiunilor actuale și a intensității acestora la nivelul ariilor naturale protejate asupra speciei *Spermophilus citellus*



3.22.1.4. Hărțile presiunilor actuale și a intensității acestora la nivelul ariilor naturale protejate asupra speciei *Spermophilus citellus* 2

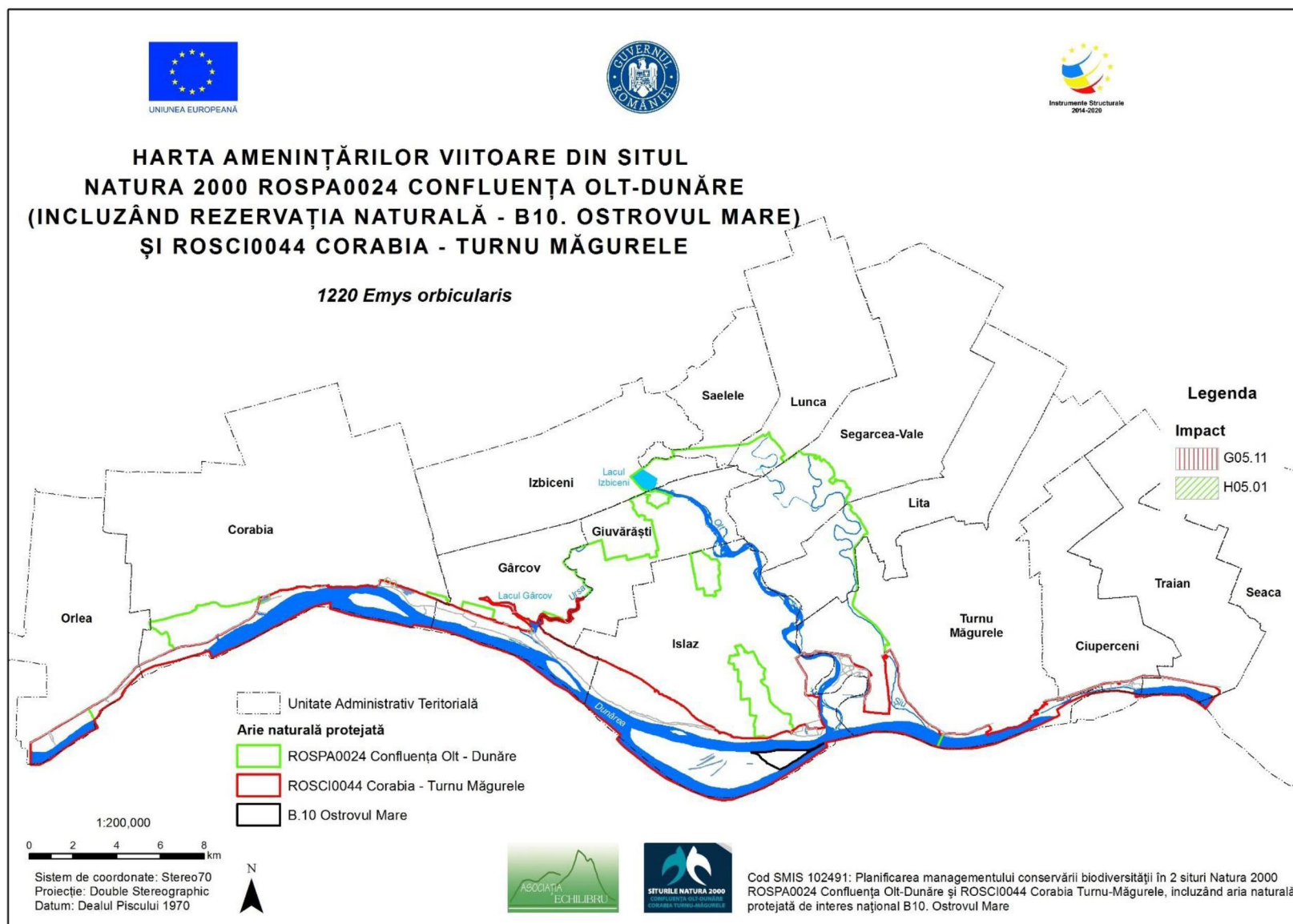


3.22.2. Hărțile presiunilor actuale și a intensității acestora la nivelul ariilor naturale protejate asupra speciilor de herpetofaună

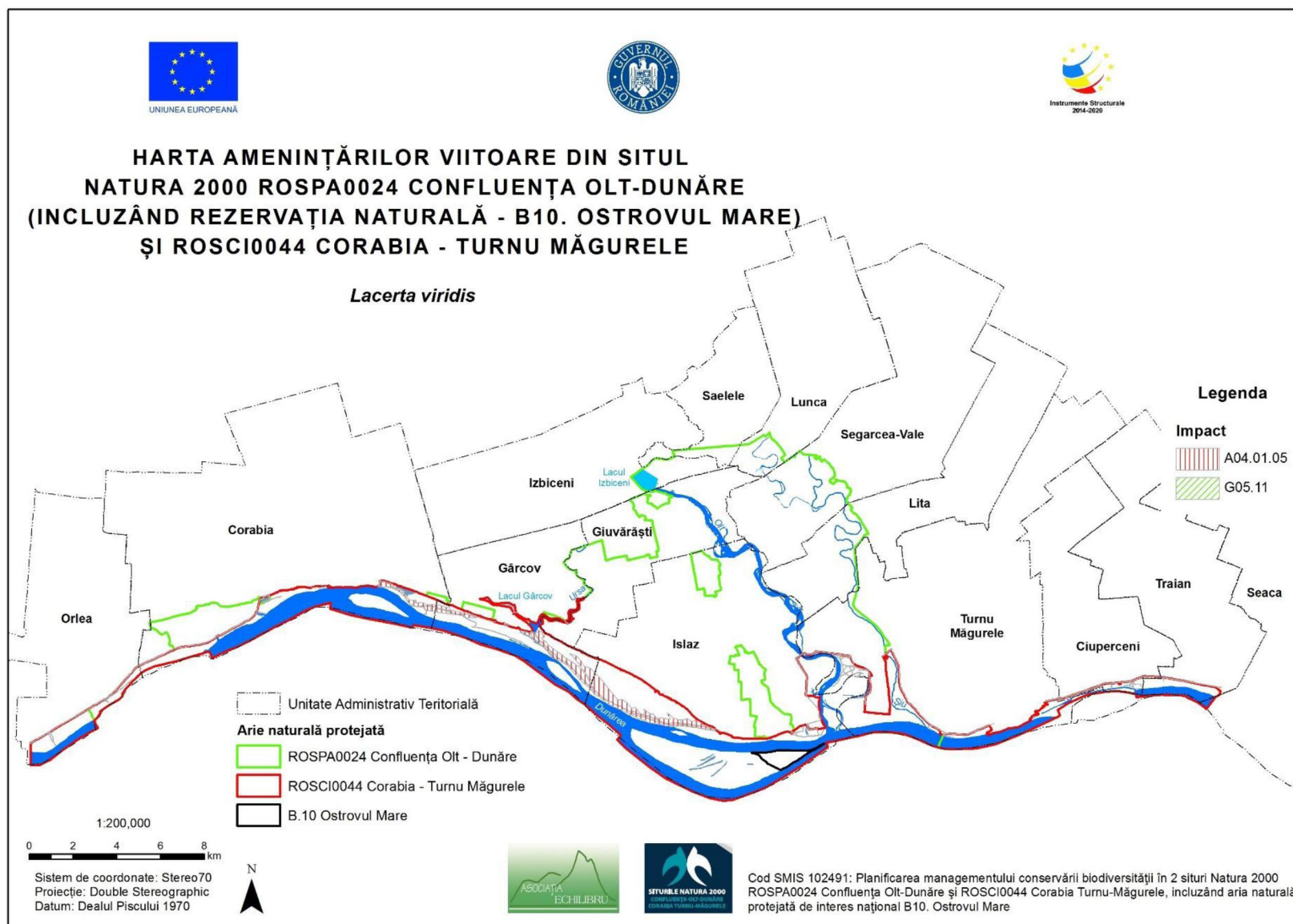
3.22.2.1. Hărțile presiunilor actuale și a intensității acestora la nivelul ariilor naturale protejate asupra speciei *Bombina bombina*



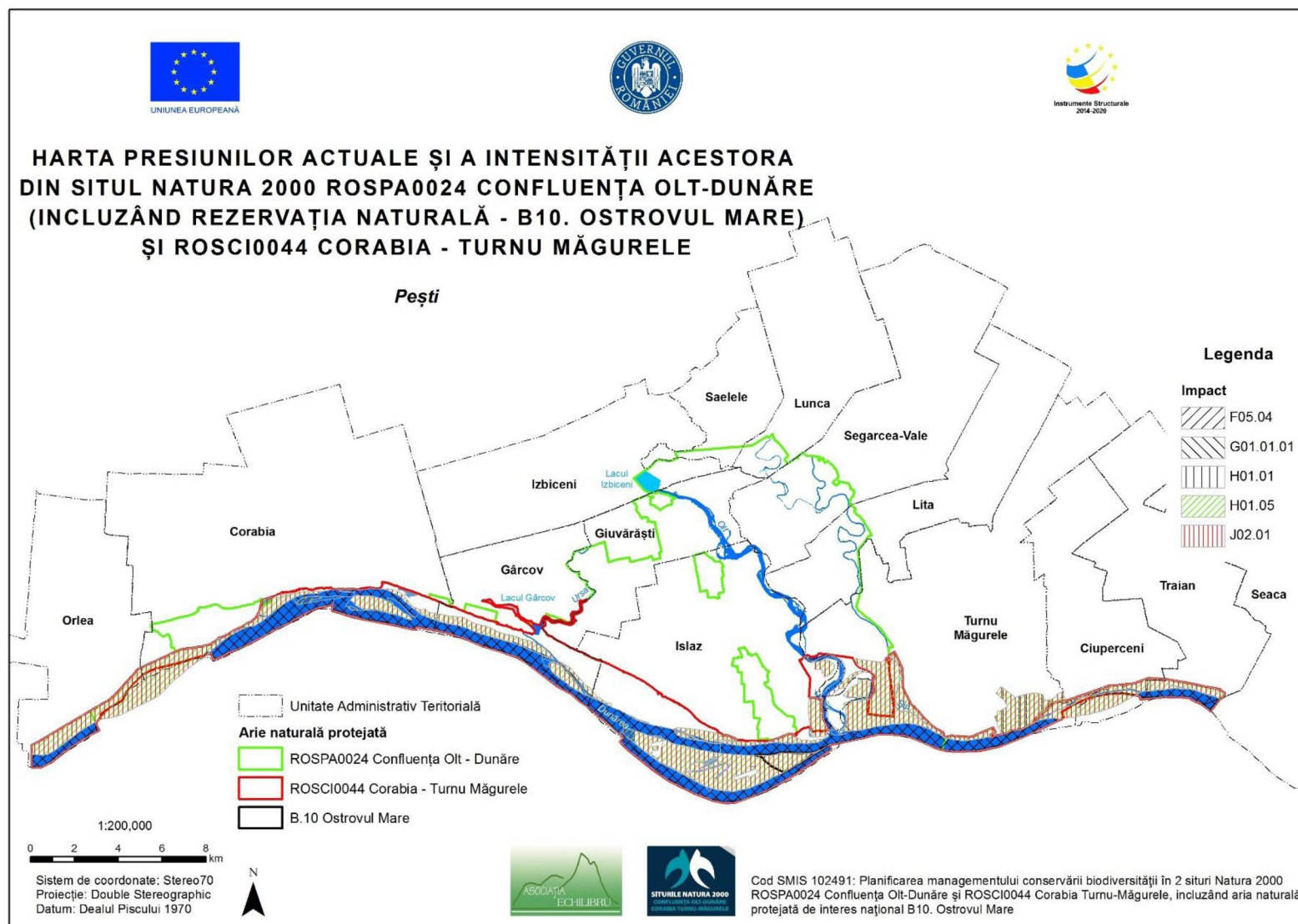
3.22.2.2. Hărțile presiunilor actuale și a intensității acestora la nivelul ariilor naturale protejate asupra speciei *Emys orbicularis*



3.22.2.3. Hărțile presiunilor actuale și a intensității acestora la nivelul ariilor naturale protejate asupra speciei *Lacerta viridis*



3.22.3. Hărțile presiunilor actuale și a intensității acestora la nivelul ariilor naturale protejate asupra speciilor de pești



3.22.4. Hărțile presiunilor actuale și a intensității acestora la nivelul ariilor naturale protejate asupra speciilor de nevertebrate

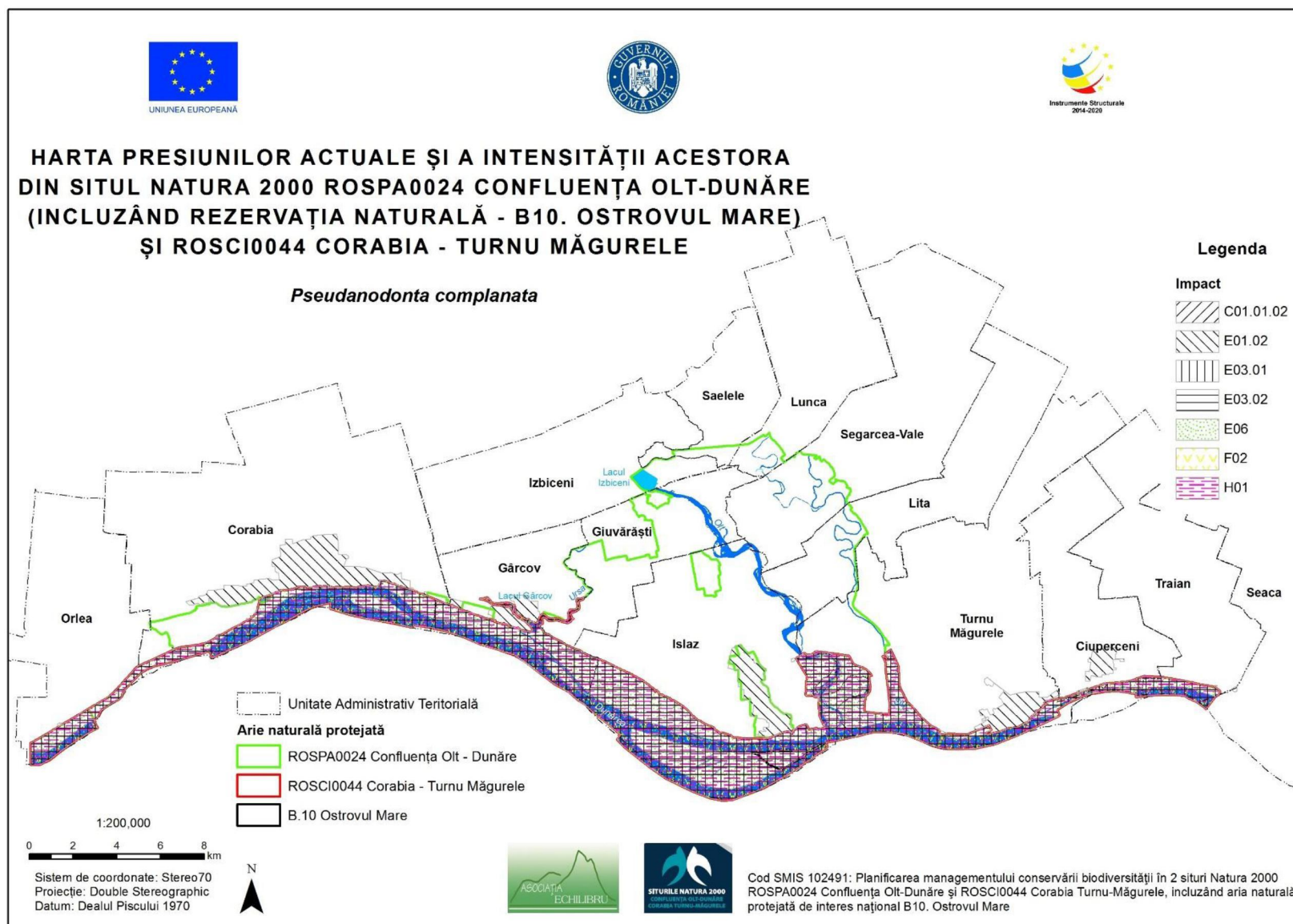
3.22.4.1. Hărțile presiunilor actuale și a intensității acestora la nivelul ariilor naturale protejate asupra speciei *Helix pomatia* 1



3.22.4.2. Hărțile presiunilor actuale și a intensității acestora la nivelul ariilor naturale protejate asupra speciei *Helix pomatia* 2



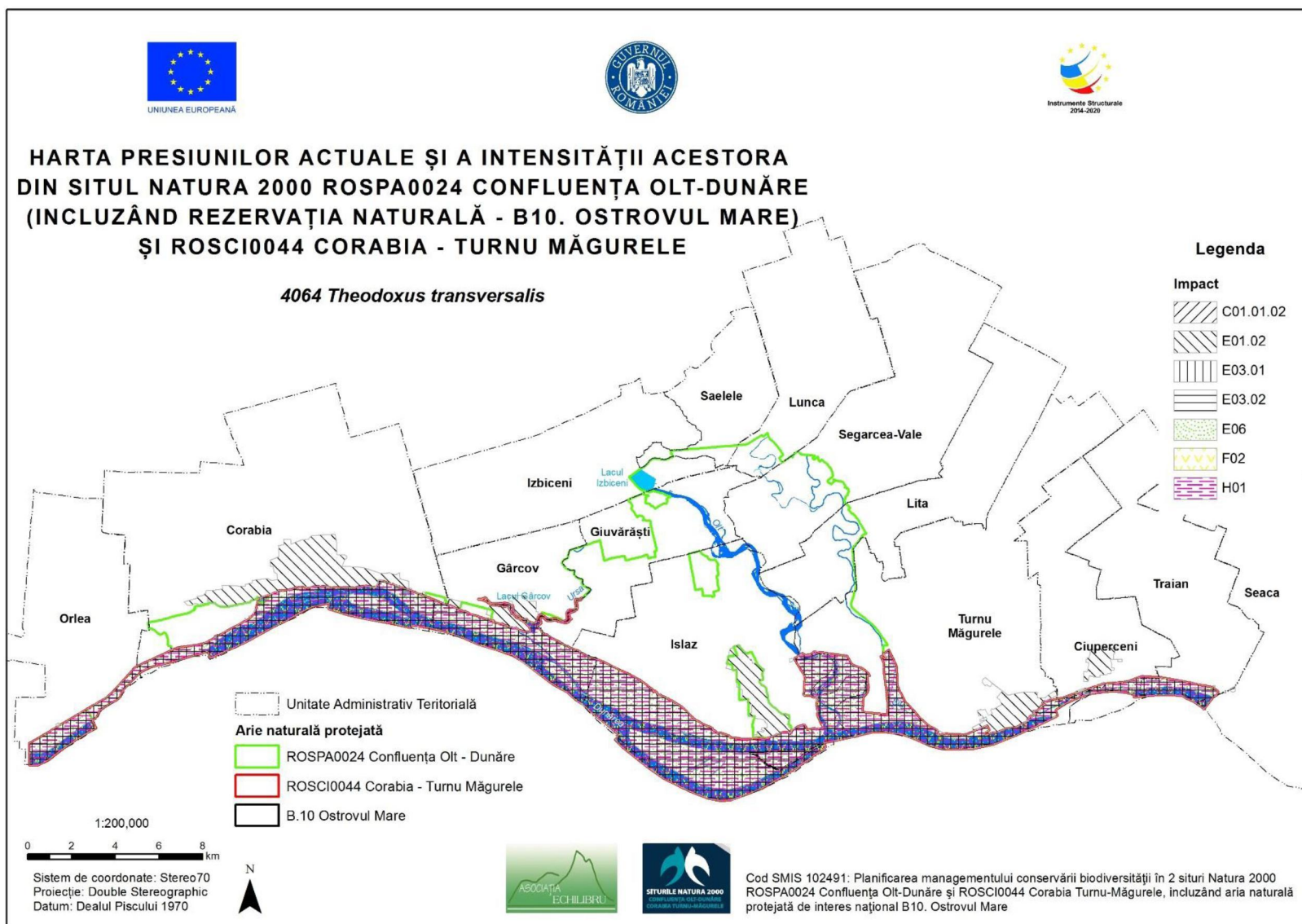
3.22.4.3. Hărțile presiunilor actuale și a intensității acestora la nivelul ariilor naturale protejate asupra speciei *Pseudanodonta complanata* 1



3.22.4.4. Hărțile presiunilor actuale și a intensității acestora la nivelul ariilor naturale protejate asupra speciei *Pseudanodonta complanata* 2



3.22.4.5. Hărțile presiunilor actuale și a intensității acestora la nivelul ariilor naturale protejate asupra speciei *Theodoxus transversalis* 1



3.22.4.6. Hărțile presiunilor actuale și a intensității acestora la nivelul ariilor naturale protejate asupra speciei *Theodoxus transversalis* 2



3.22.4.7. Hărțile presiunilor actuale și a intensității acestora la nivelul ariilor naturale protejate asupra speciei *Unio crassus* 1



3.22.4.8. Hărțile presiunilor actuale și a intensității acestora la nivelul ariilor naturale protejate asupra speciei *Unio crassus* 2



3.22.5. Hărțile presiunilor actuale și a intensității acestora la nivelul ariilor naturale protejate asupra speciilor de păsări

3.22.5.1. Harta presiunilor actuale și a intensității acestora la nivelul ariilor naturale protejate asupra aglomerărilor de iarnă ale păsărilor acvatice (cu excepția speciilor de gâște)

